

Gemeentelijk Ruimtelijk Structuurplan **Herk-de-Stad**

Definitieve versie - juni 2007

Kaartenbundel

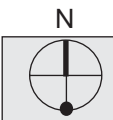
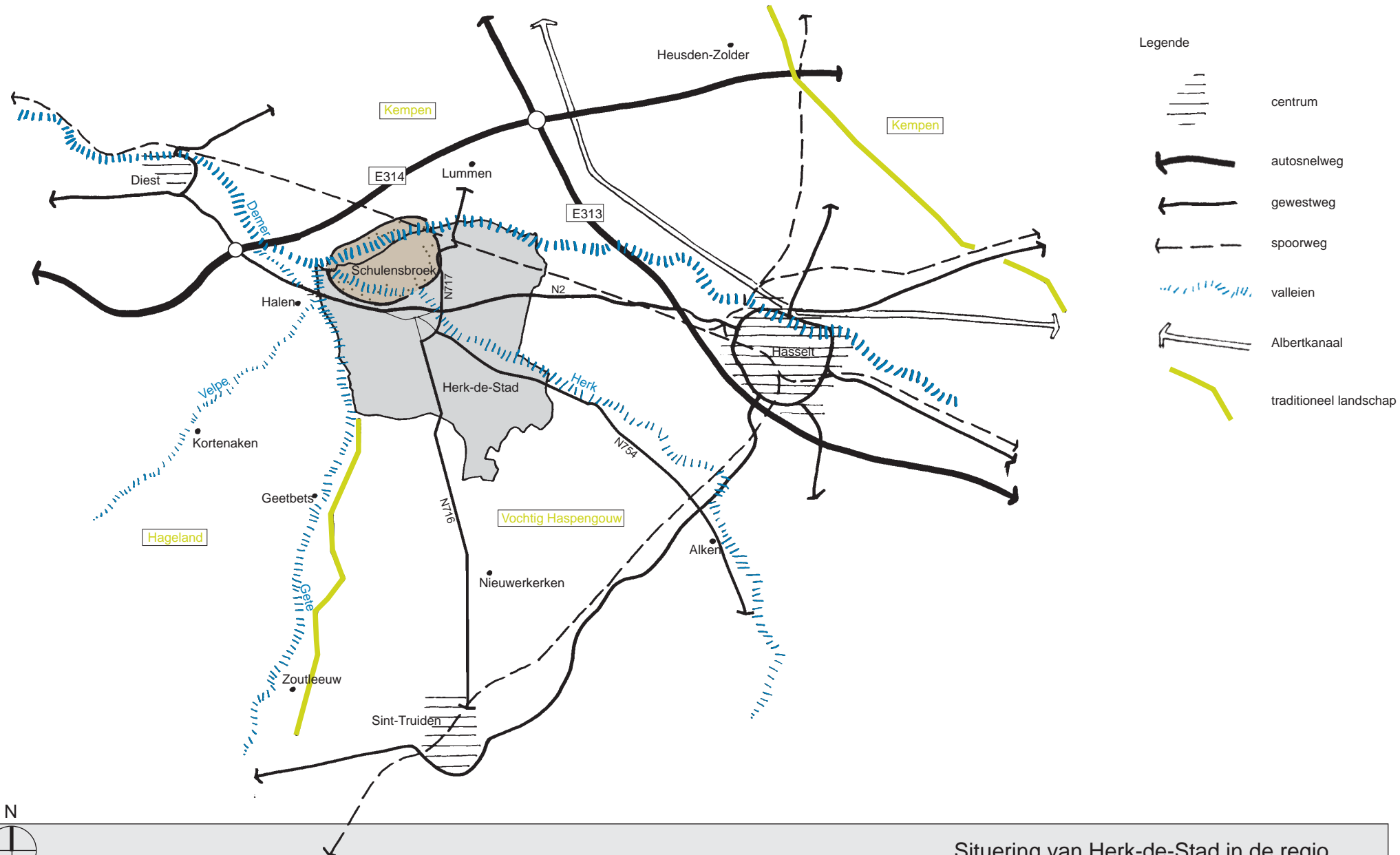




Kaarten informatief deel

Kaarten

- kaart 1.1 : Situering van Herk-de-Stad in de regio
- kaart 1.2 : Administratieve grenzen
- kaart 1.3 : Gewestplan
- kaart 1.4 : Situering van de BPA's
- kaart 1.5 : Habitat- en vogelrichtlijngebieden
- kaart 1.6 : Gebieden van het VEN
- kaart 1.7 : Aanduiding gewestelijk RUP GEN-gebied Schulensbroek op grondgebied Herk-de-Stad
- kaart 1.8 : Beschermden monumenten en landschappen
- kaart 1.9 : Situering ruilverkavelingsgebieden in Herk-de-Stad
- kaart 1.10: Overstromingsgevoelige gebieden in herk-de-Stad
- kaart 1.11: Waterlopen
- kaart 1.12: Reliëf
- kaart 1.13: Traditionele landschappen
- kaart 1.14: Structuurbepalende elementen
- kaart 1.15: Bestaande nederzettingsstructuur
- kaart 1.16: Overzicht zonevreemde woningen
- kaart 1.17: Aanbod aan woon- en woonuitbreidingsgebieden in de gemeente
- kaart 1.18: Aanbod aan woon-, en woonuitbreidingsgebieden in de gemeente
- kaart 1.19: Bestaande economische structuur
- kaart 1.20: Situering zonevreemde bedrijven volgens gewestplan
- kaart 1.21: Bestaande agrarische structuur
- kaart 1.22: Bestaande recreatieve en toeristische structuur
- kaart 1.23: Situering zonevreemde recreatie volgens gewestplan
- kaart 1.24: Bestaande verkeers- en vervoersstructuur
- kaart 1.25: Bestaande natuurlijke structuur
- kaart 1.26: Aanduiding bovenlokale selecties natuurlijke structuur
- kaart 1.27: Bestaande landschappelijke structuur
- kaart 1.28: Bestaande ruimtelijke structuur - synthese
- kaart 1.29: Situering van de deelruimten
- kaart 1.30: Deelruimte 1: bestaande ruimtelijke structuur Schulensbroek en beekvalleien
- kaart 1.31: Deelruimte 2: bestaande ruimtelijke structuur Kerngebied Herk
- kaart 1.32: Deelruimte 3: bestaande ruimtelijke structuur woonraster Schulen-Berbroek
- kaart 1.33: Deelruimte 4: bestaande ruimtelijke structuur Land- en Tuinbouwstrook

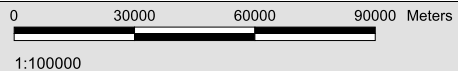
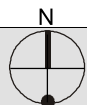
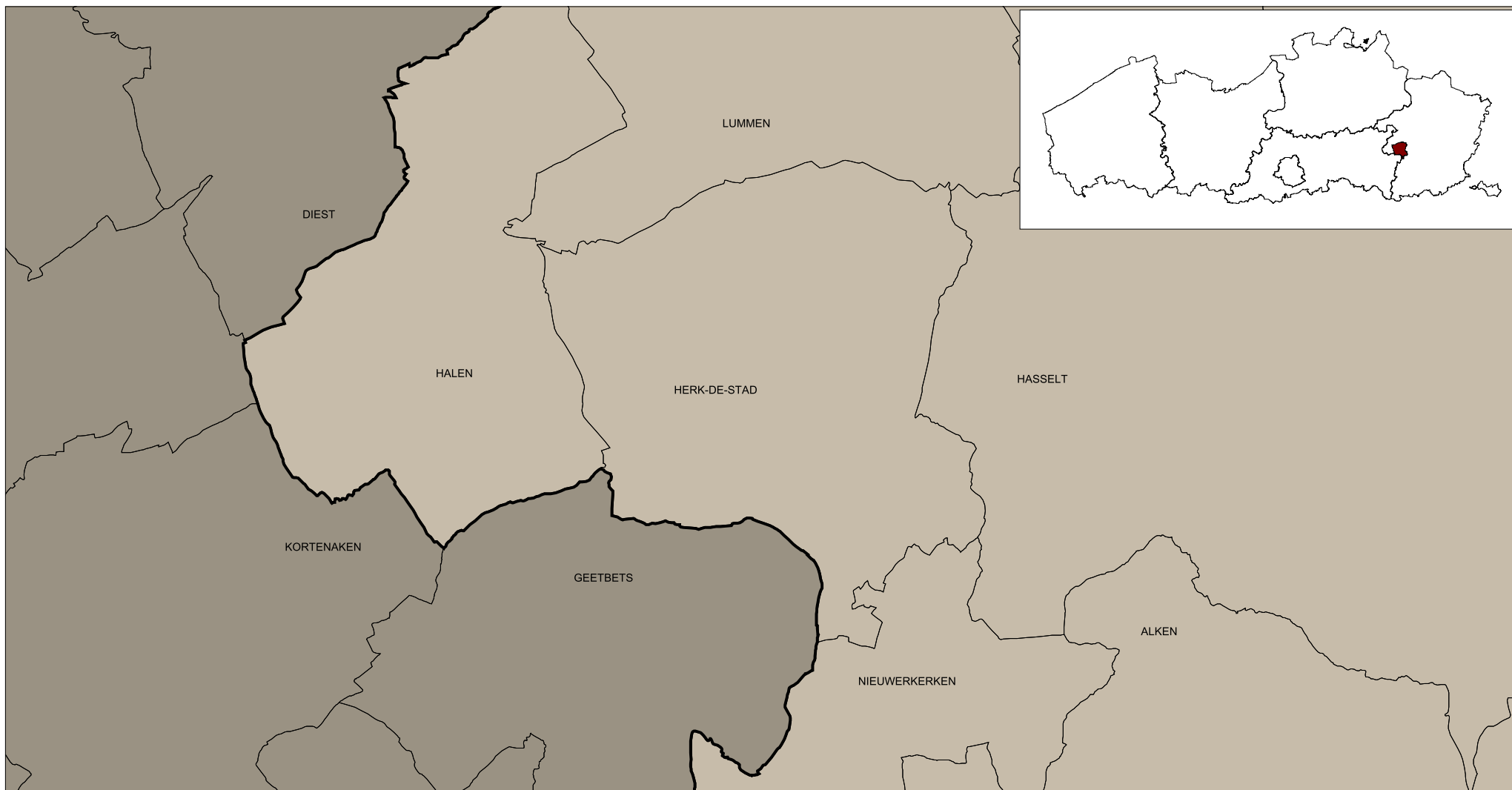


Situering van Herk-de-Stad in de regio



Project: GRS Herk-de-Stad
 Opdrachtgever: Gemeente Herk-de-Stad
 Projectleider: B. Van Rijckeghem
 Tekenaar: SVH
 Bestand/versie: BRS-regio
 Dossiernummer: Q0002


Datum: Maart 2005
 Kaartnummer: 1.1



Administratieve grenzen

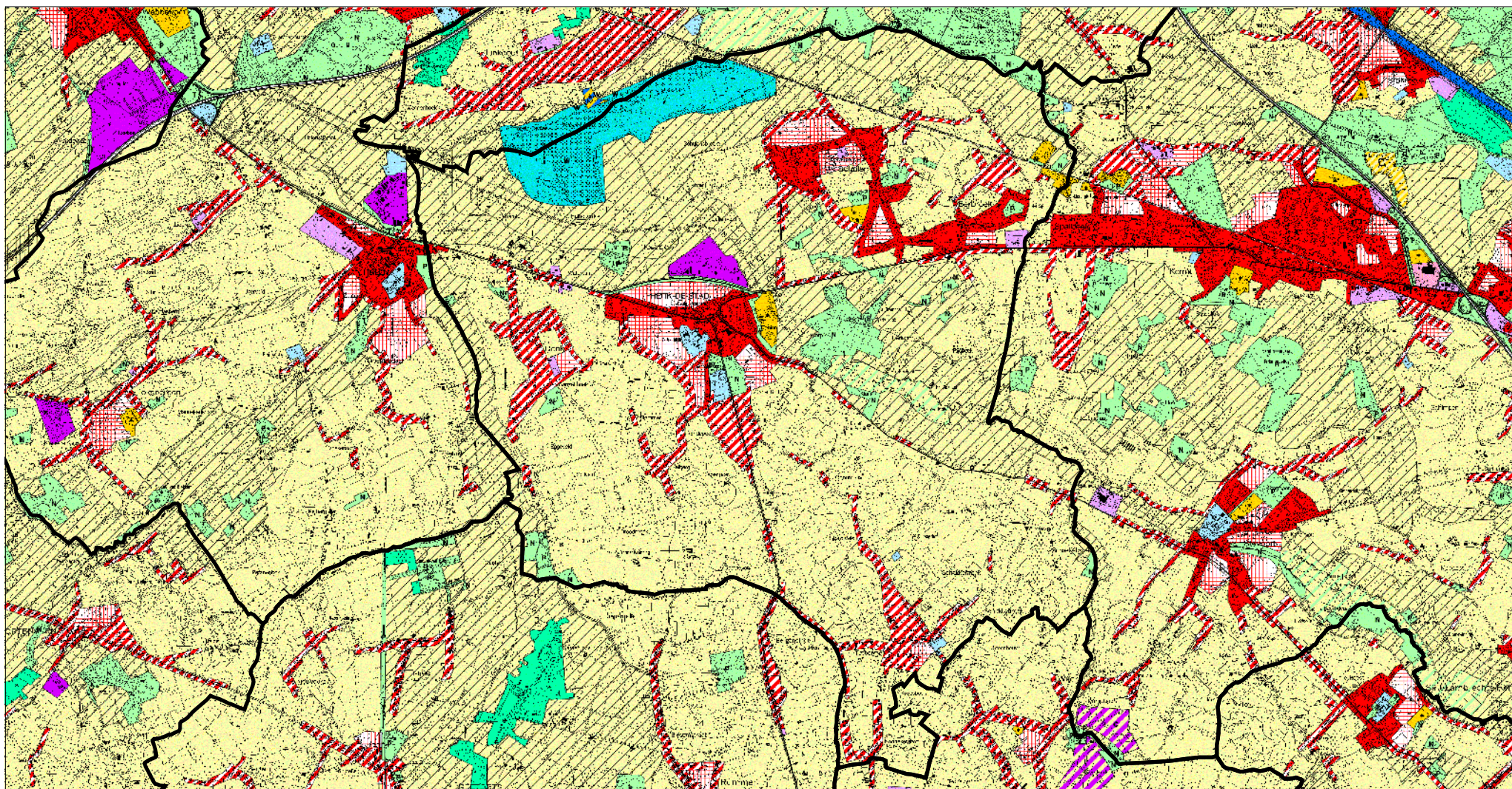
Legende:

- Provinciegrens
- gemeentegrens
- Limburg
- Vlaams Brabant

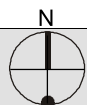


Project: GRS Herk-de-Stad
Opdrachtgever: Gemeente Herk-de-Stad
Projectleider: B. Van Rijckeghem
Tekening: SVH
Bestand/versie: Basiskaarten.apr
Dossiernummer: Q0002

Controle: februari 2004
Goedkeuring:
Kaartnummer: 1.2



Achtergrond: Rasterversie van de topografische kaarten uitgegeven tussen 1978 en 1999 op schaal 1/10000 door het NGI (OC-GIS Vlaanderen)




0 700 1400 2100 Meters



1:65000

Gewestplan



Project: GRS Herk-de-Stad

Opdrachtgever: Gemeente Herk-de-Stad

Projectleider: B. Van Rijckeghem

Tekening: SVH

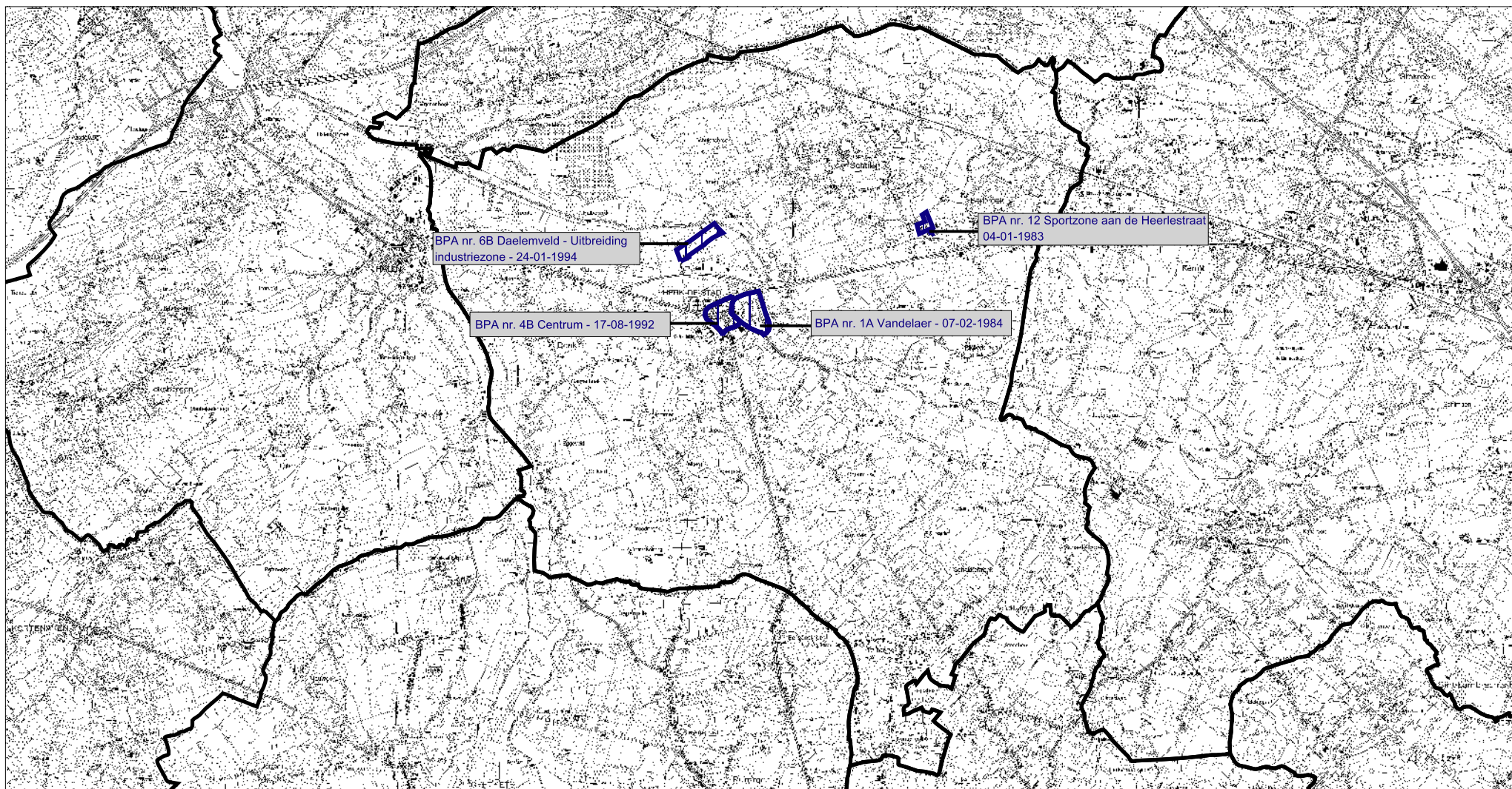
Bestand/versie: Basiskaarten.apr

Dossiernummer: Q0002

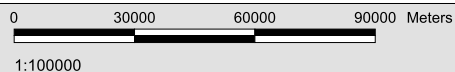
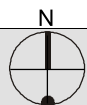
Controle: februari 2004

Goedkeuring:

Kaartnummer: 1.3





Achtergrond: Rasterversie van de topografische kaarten uitgegeven tussen 1978 en 1999 op schaal 1/10000 door het NGI (OC-GIS Vlaanderen)



Situering van de BPA's

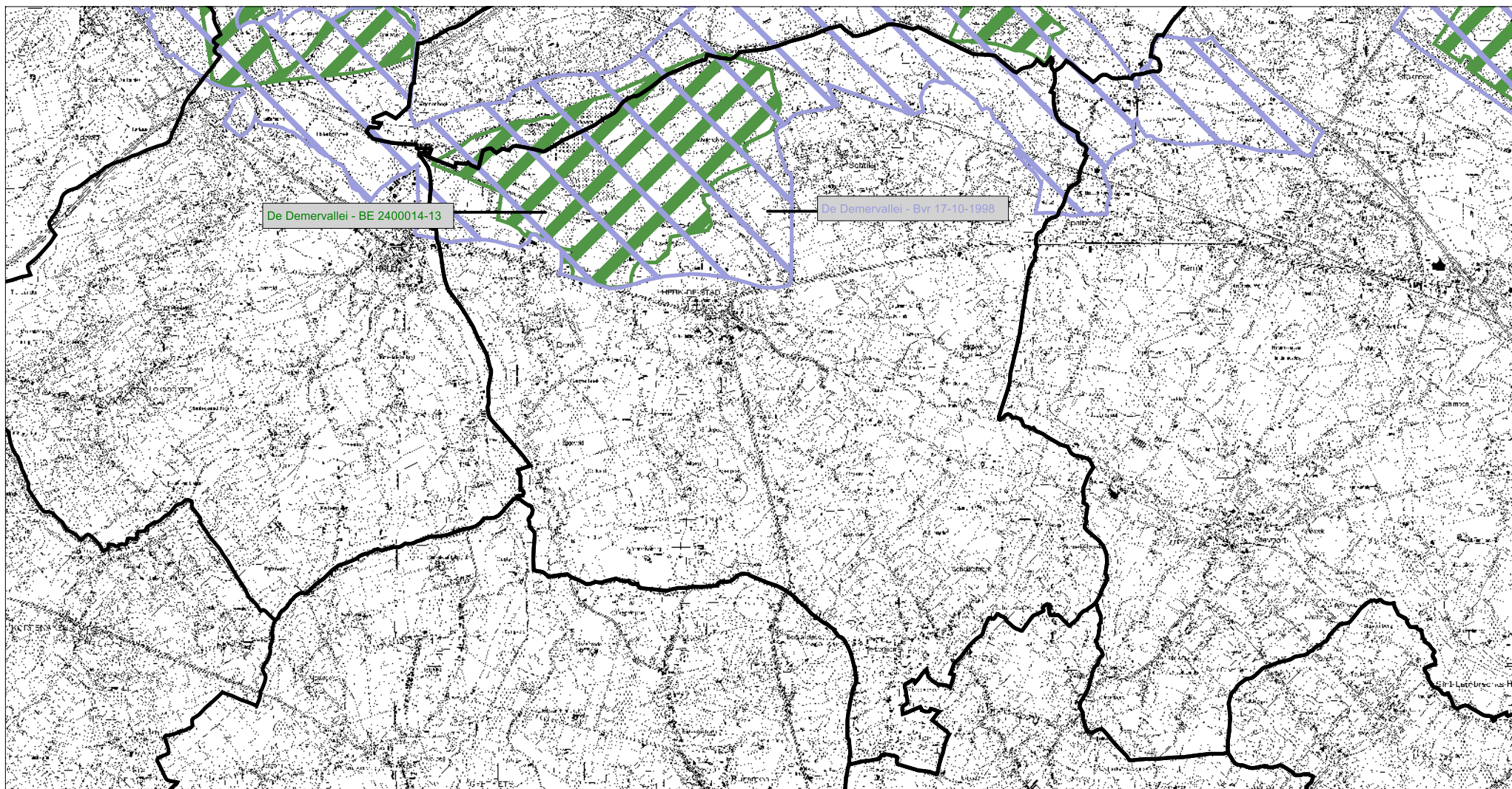
Legende:

-  Gemeentegrens
-  BPA-contouren

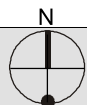


Project: GRS Herk-de-Stad
Opdrachtgever: Gemeente Herk-de-Stad
Projectleider: B. Van Rijkeghem
Tekening: SVH
Bestand/versie: Basiskaarten.apr
Dossiernummer: Q0002

Controle: februari 2004
Goedkeuring:
Kaartnummer: 1.4






Achtergrond: Rasterversie van de topografische kaarten uitgegeven tussen 1978 en 1999 op schaal 1/10000 door het NGI (OC-GIS Vlaanderen)




0 600 1200 1800 Meters
1:65000

Habitat- en vogelrichtlijngebieden

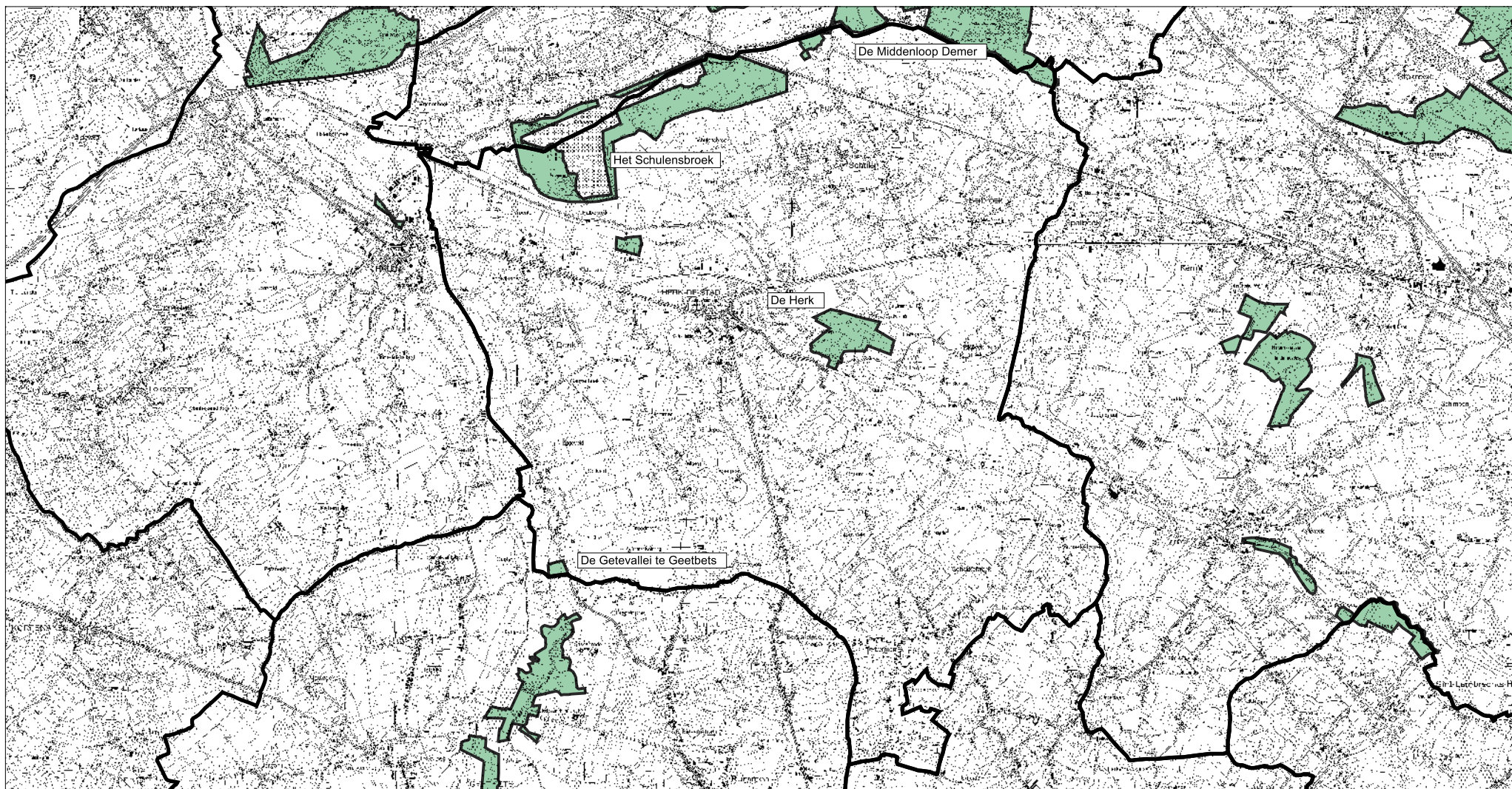
Legende:

-  Gemeentegrens
-  Habitatrichtlijngebied
-  Vogelrichtlijngebied

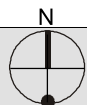


Project: GRS Herk-de-Stad
Opdrachtgever: Gemeente Herk-de-Stad
Projectleider: B. Van Rijckeghem
Tekening: SVH
Bestand/versie: basiskaarten.apr
Dossiernummer: Q0002

Controle: februari 2004
Goedkeuring:
Kaartnummer: 1.5



Achtergrond: Rasterversie van de topografische kaarten uitgegeven tussen 1978 en 1999 op schaal 1/10000 door het NGI (OC-GIS Vlaanderen)





0 600 1200 1800 Meters

1:65000

Gebieden van het VEN

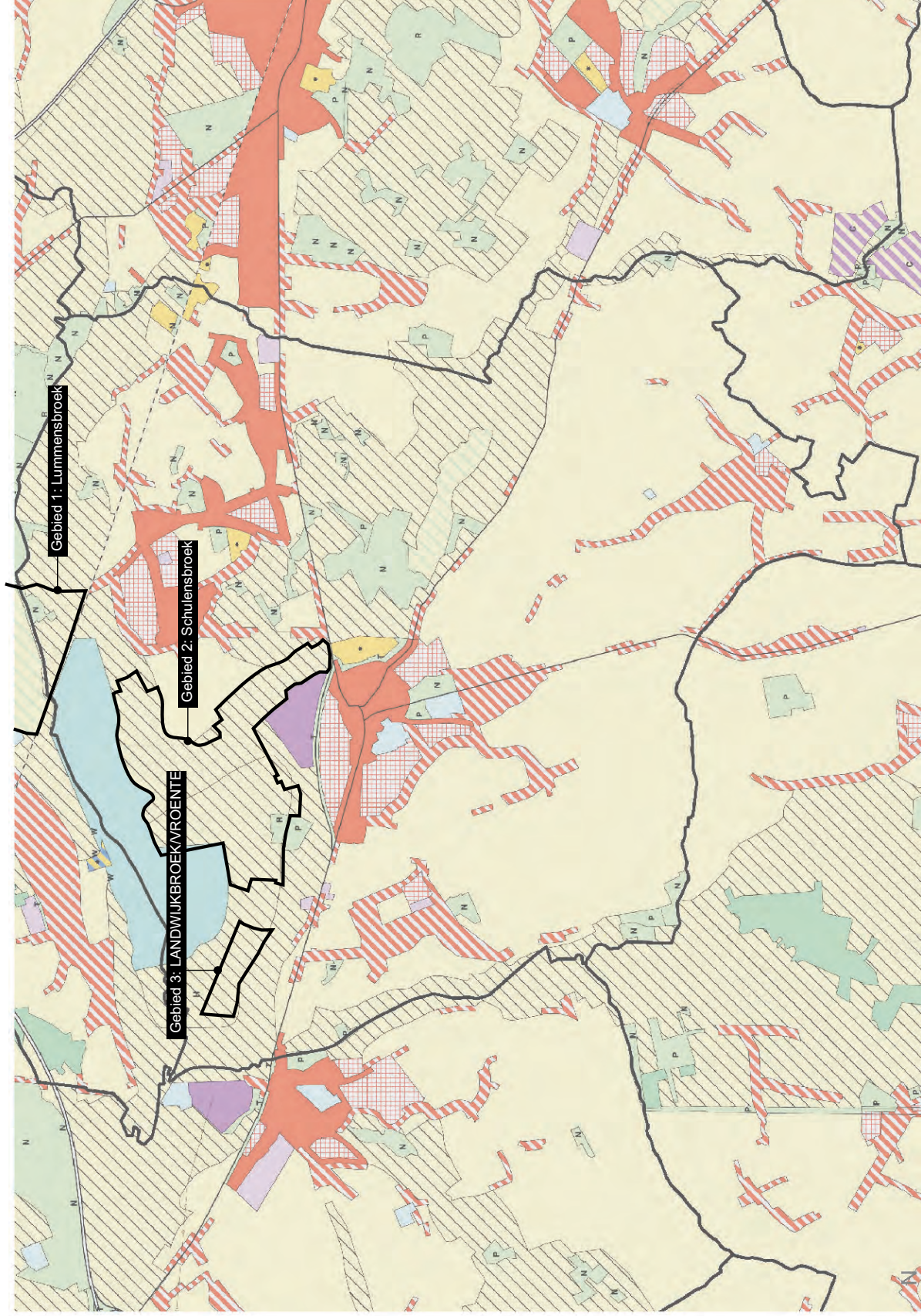
Legende:

-  Gemeentegrens
-  Gebieden van het VEN



Project: GRS Herk-de-Stad
Opdrachtgever: Gemeente Herk-de-Stad
Projectleider: B. Van Rijckeghem
Tekening: SVH
Bestand/versie: basiskaarten.apr
Dossiernummer: Q0002

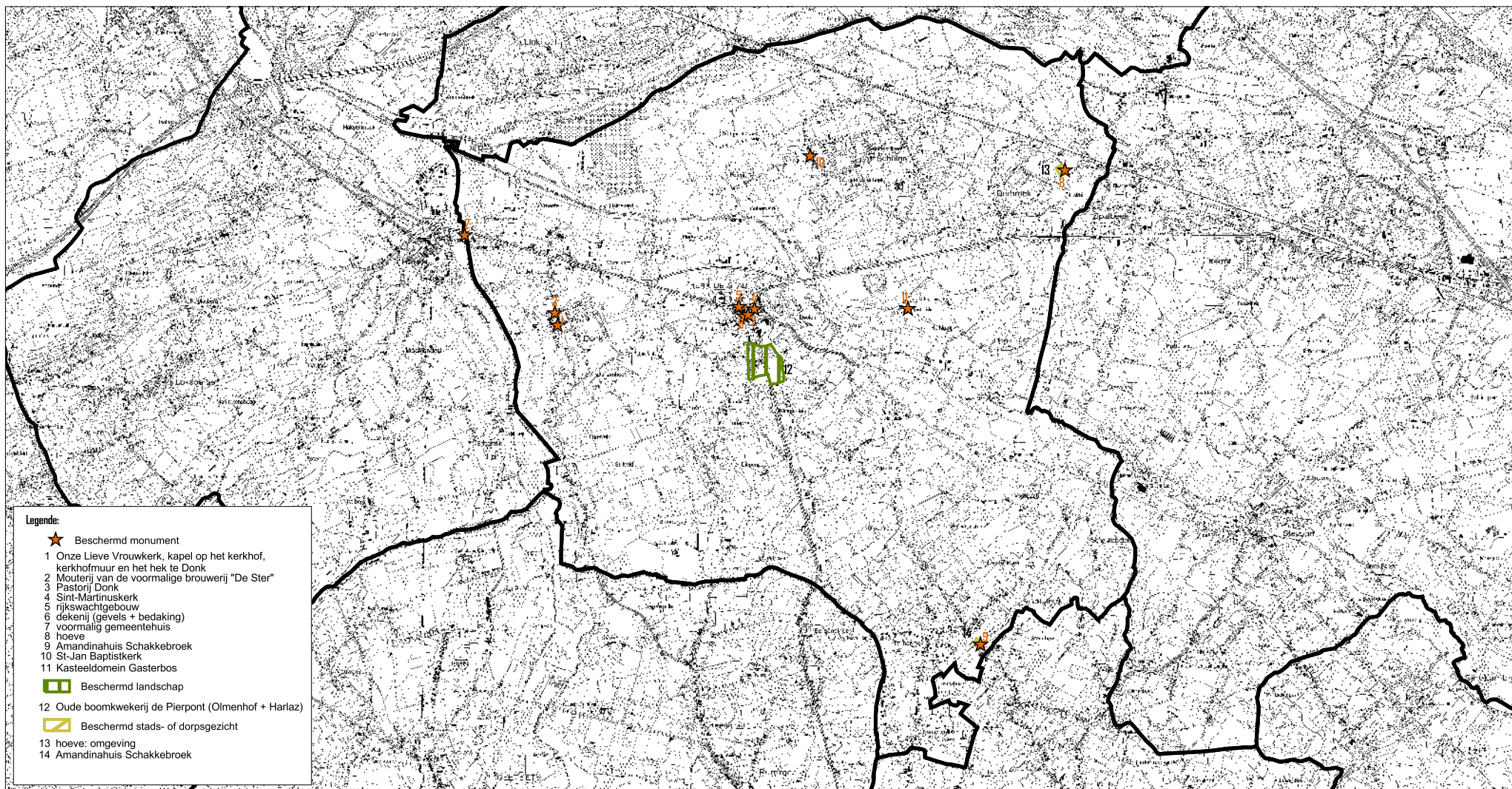
Controle: februari 2004
Goedkeuring:
Kaartnummer: 1.6



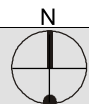
Aanduiding gewestelijk RUP GEN-gebied Schulensbroek op grondgebied Herk-de-Stad



Project: GRS Herk-de-Stad
 Opdrachtgever: Gemeente Herk-de-Stad
 Projectleider: B. Van Rijkeghem
 Tekenaar: SVH
 Bestand/versie: BRS-deelstructuren
 Dossiernummer: Q0002
 Datum: Augustus 2005
 Kaartnummer: 1.7



Achtergrond: Rasterversie van de topografische kaarten uitgegeven tussen 1978 en 1999 op schaal 1/10000 door het NGI (OC-GIS Vlaanderen)



0 600 1200 1800 Meters

1:65000

Beschermden monumenten en landschappen

Legende:

▭ Gemeentegrens



Project: GRS Herk-de-Stad

Opdrachtgever: Gemeente Herk-de-Stad

Projectleider: B. Van Rijckeghem

Tekening: SVH

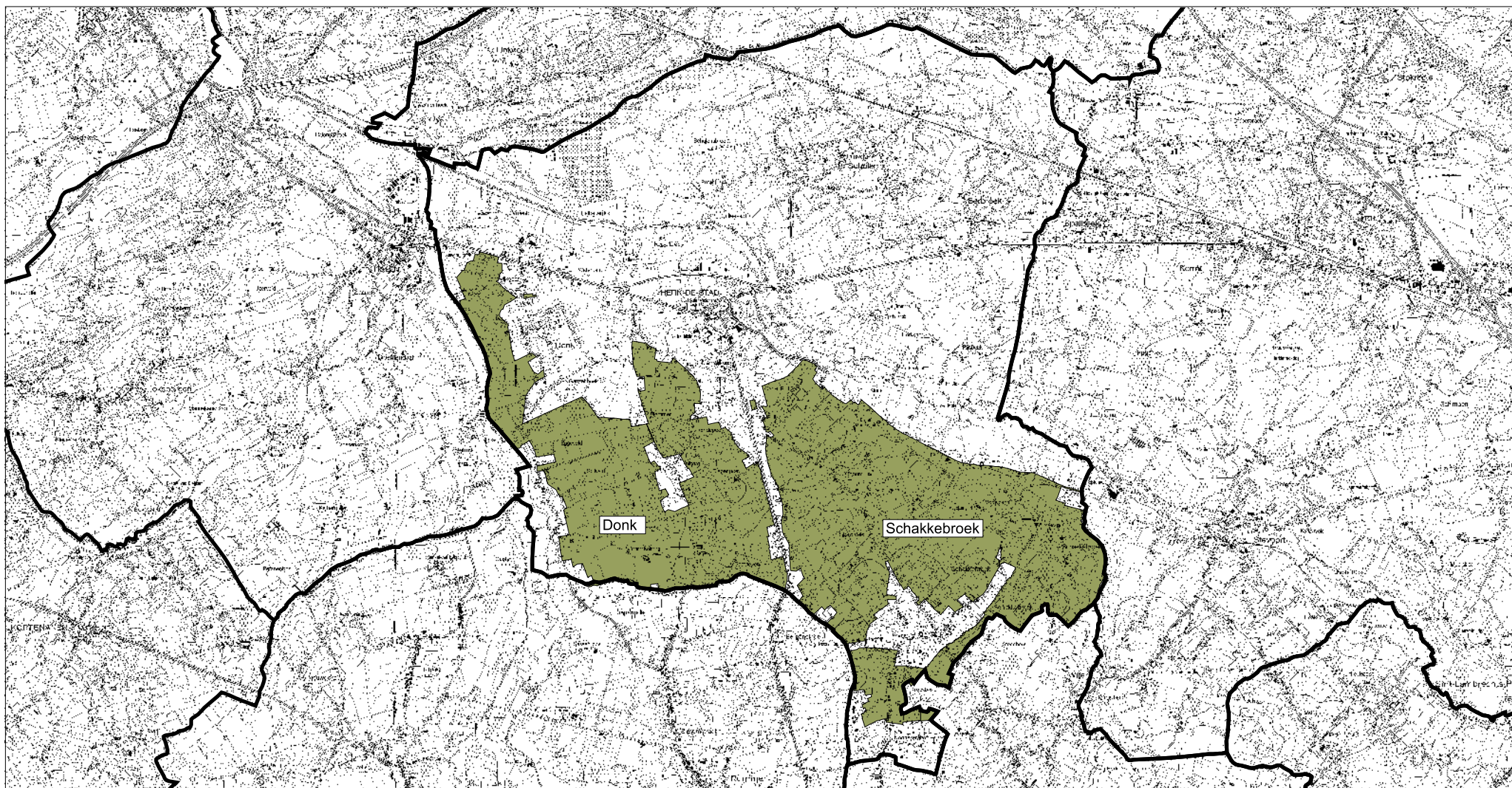
Bestand/versie: basiskaarten.apr

Dossiernummer: Q0002

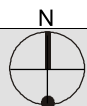
Controle: februari 2004

Goedkeuring:

Kaartnummer: 1.8



Achtergrond: Rasterversie van de topografische kaarten uitgegeven tussen 1978 en 1999 op schaal 1/10000 door het NGI (OC-GIS Vlaanderen)



0 600 1200 1800 Meters




1:65000

Situering ruilverkavelingsgebieden in Herk-de-Stad

Legende:

 Gemeentegrens



Project: GRS Herk-de-Stad

Opdrachtgever: Gemeente Herk-de-Stad

Projectleider: B. Van Rijckeghem

Tekening: SVH

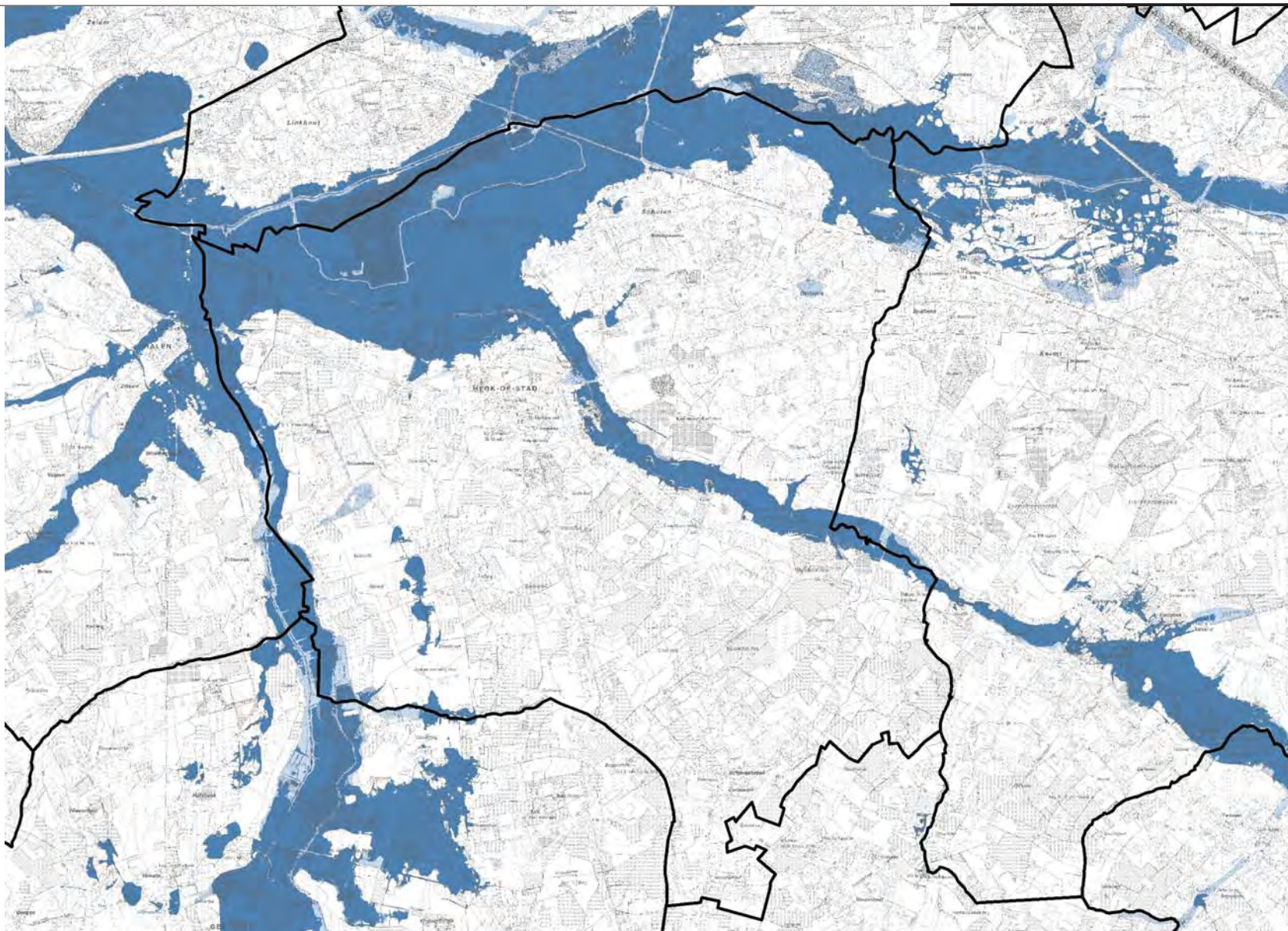
Bestand/versie: basiskaarten.apr

Dossiernummer: Q0002

Controle: februari 2004





Goedkeuring:

Kaartnummer: 1.9



Overstromingsgevoelige gebieden in Herk-de-Stad

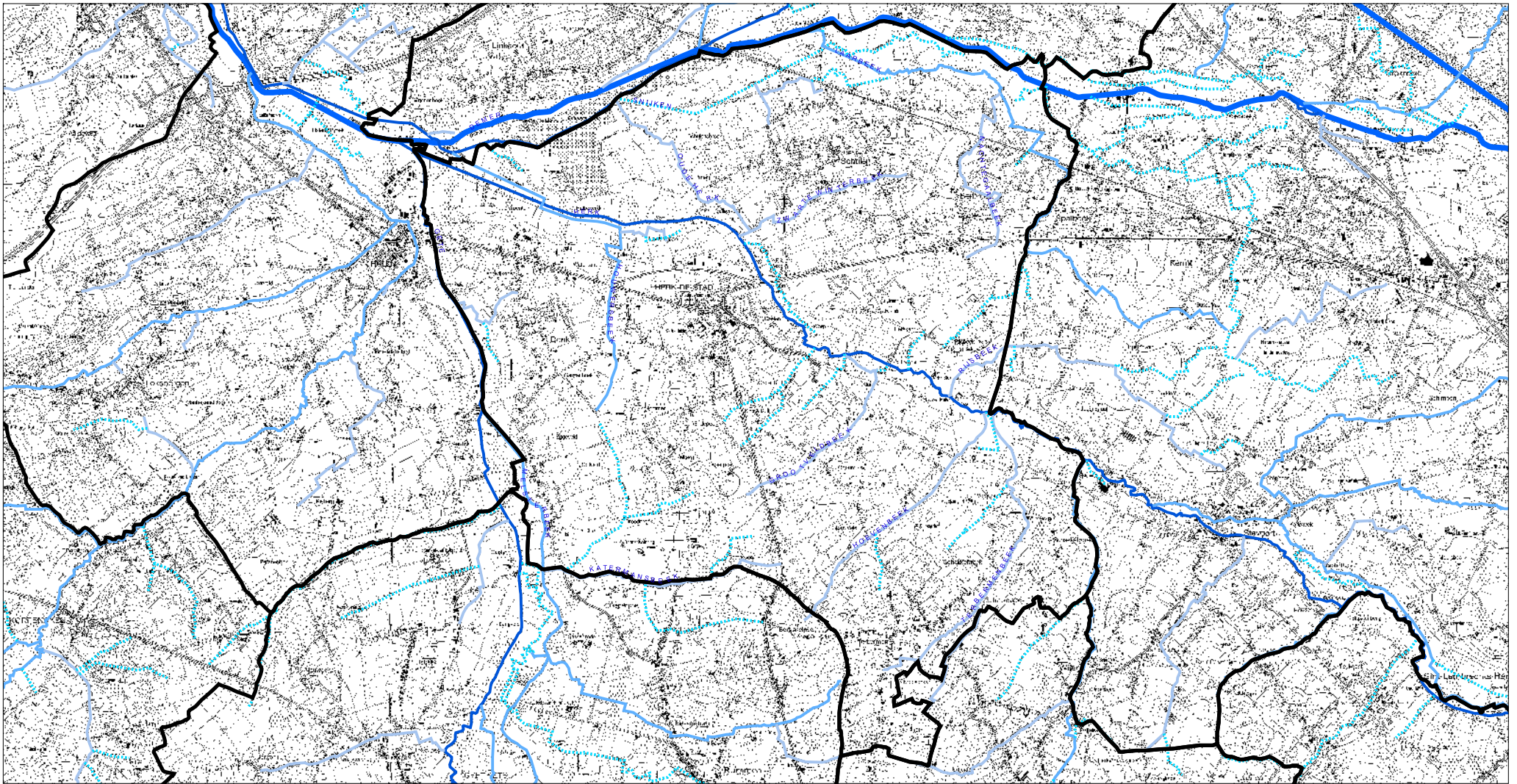
Legende

-  gemeentegrens
-  Niet overstromingsgevoelig
-  Effectief overstromingsgevoelig
-  Mogelijk overstromingsgevoelig

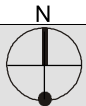


Project: GRS Herk-de Stad
 Opdrachtgever: Stad Herk-de-Stad
 Projectleider: B. van Rijckegem
 Tekenaar: SVH
 Bestand/versie: concepten
 Dossiernummer: Q0002

Controle: Mei 2007
 Kaartnummer: 1.10



Achtergrond: Rasterversie van de topografische kaarten uitgegeven tussen 1978 en 1999 op schaal 1/10000 door het NGI (OC-GIS Vlaanderen)











0 600 1200 1800 Meters

1:65000

Waterlopen

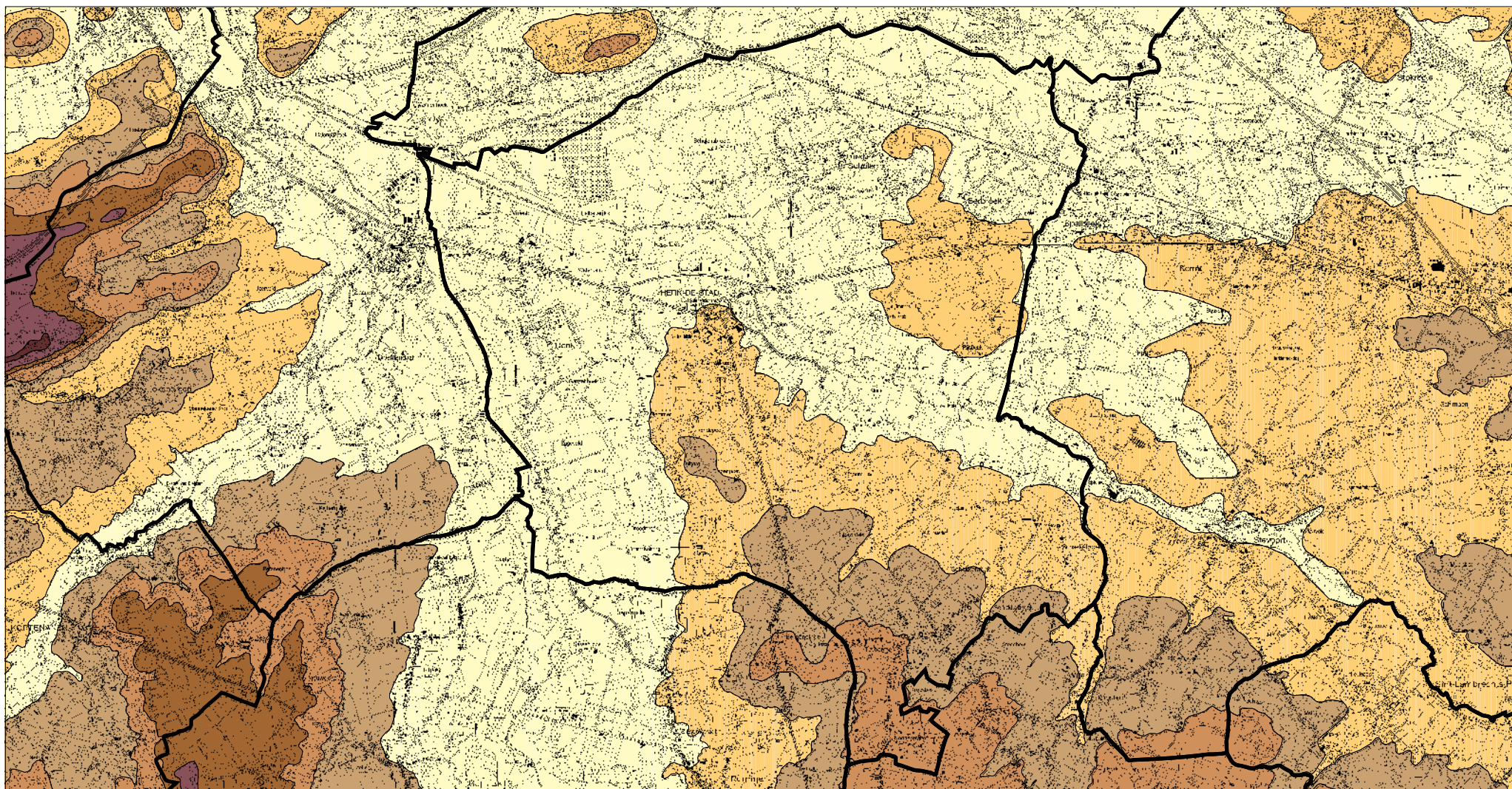
Legende:

-  Gemeentegrens
-  Bevaarbaar
-  1ste_kategorie
-  2de_kategorie
-  3de_kategorie
-  niet_geklasseerd
-  niet_geklasseerd
-  niet_geklasseerd

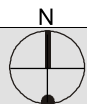


Project: GRS Herk-de-Stad
Opdrachtgever: Gemeente Herk-de-Stad
Projectleider: B. Van Rijckeghem
Tekening: SVH
Bestand/versie: basiskaarten.apr
Dossiernummer: Q0002

Controle: februari 2004
Goedkeuring:
Kaartnummer: 1.11



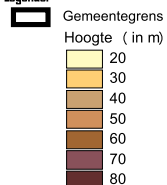
Achtergrond: Rasterversie van de topografische kaarten uitgegeven tussen 1978 en 1999 op schaal 1/10000 door het NGI (OC-GIS Vlaanderen)



0 600 1200 1800 Meters

1:65000

Legende:



Reliëfkaart



Project: GRS Herk-de-Stad

Opdrachtgever: Gemeente Herk-de-Stad

Projectleider: B. Van Rijkeghem

Tekening: SVH

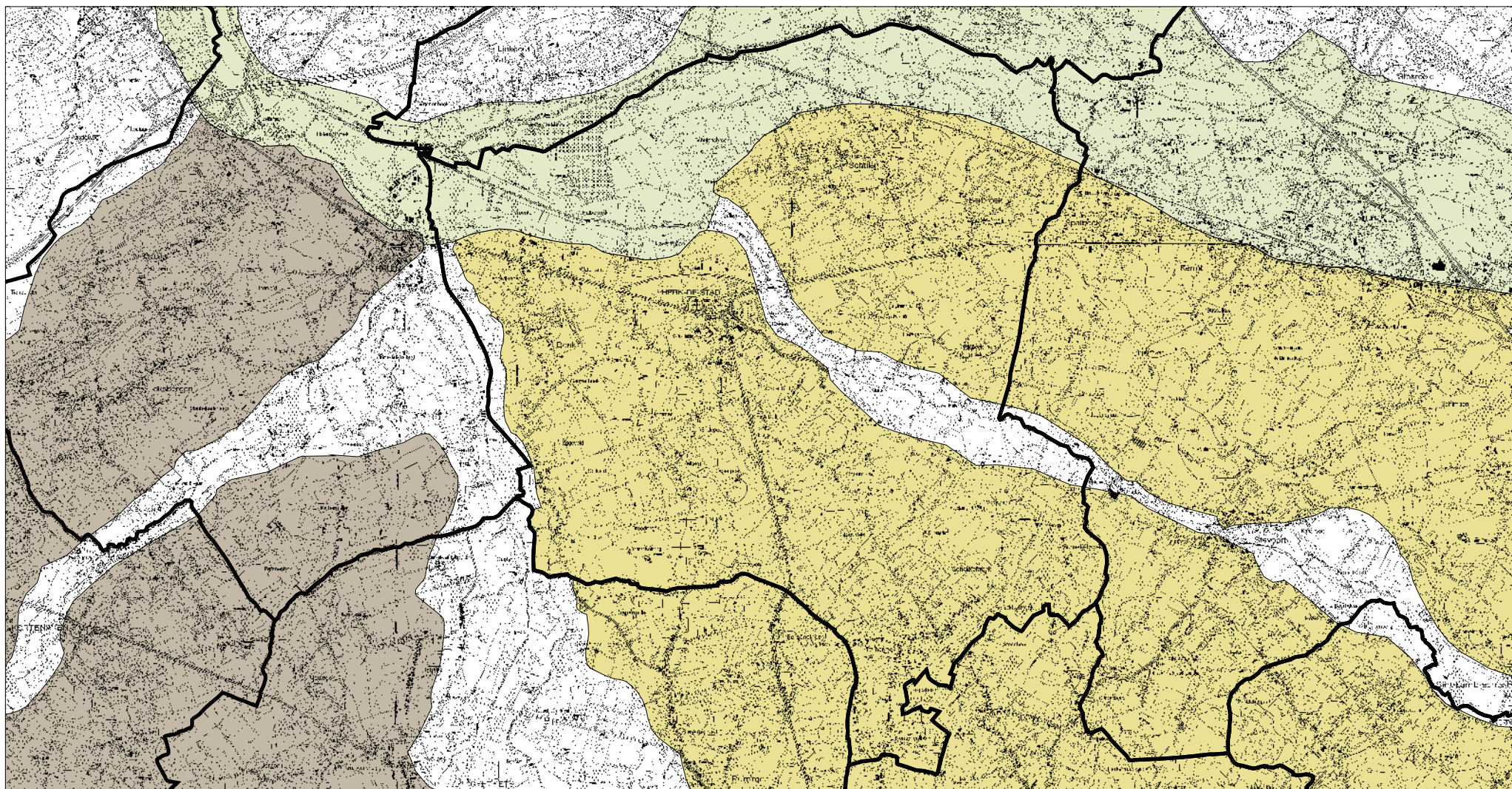
Bestand/versie: basiskaarten.apr

Dossiernummer: Q0002

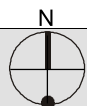
Controle: februari 2004

Goedkeuring:

Kaartnummer: 1.12



Achtergrond: Rasterversie van de topografische kaarten uitgegeven tussen 1978 en 1999 op schaal 1/10000 door het NGI (OC-GIS Vlaanderen)




0 600 1200 1800 Meters

1:65000


Traditionele landschappen

Legende:

 Gemeentegrens

Traditionele landschappen

-  Zuiderkempen
-  Hageland
-  Vochtig Haspengouw
-  Dijle-Gete-Demeris



Project: GRS Herk-de-Stad

Opdrachtgever: Gemeente Herk-de-Stad

Projectleider: B. Van Rijckeghem

Tekening: SVH

Bestand/versie: basiskaarten.apr

Dossiernummer: Q0002

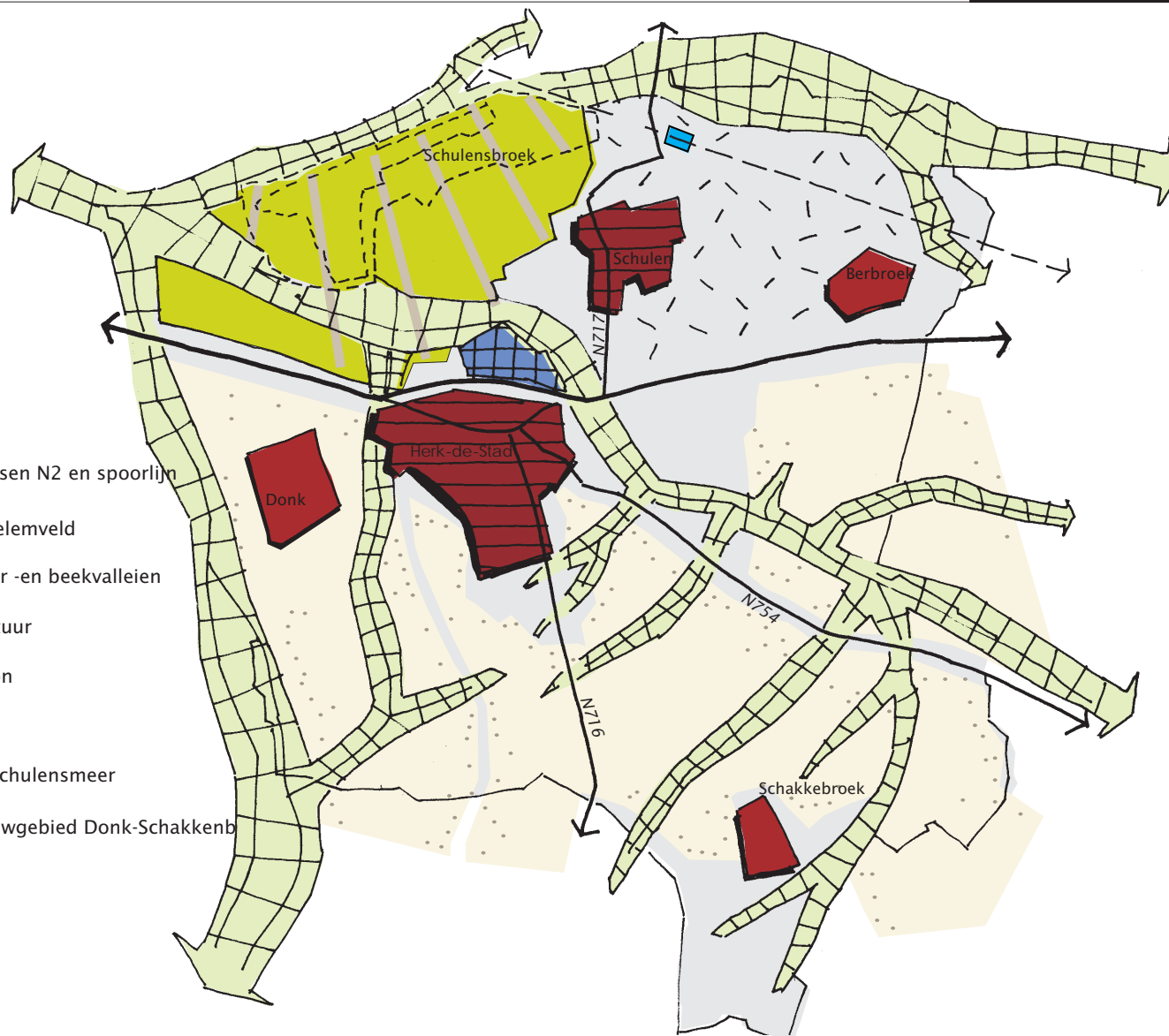
Controle: februari 2004

Goedkeuring:

Kaartnummer: 1.13

Legende

-  grote kern
-  kleine kern
-  rasterlandschap tussen N2 en spoorlijn
-  bedrijventerrein Daelemveld
-  structurerende rivier -en beekvalleien
-  radiale wegenstructuur
-  spoorlijn met station
-  open ruimte
-  Schulensbroek en Schulensmeer
-  uitgestrekt landbouwgebied Donk-Schakkenb



N

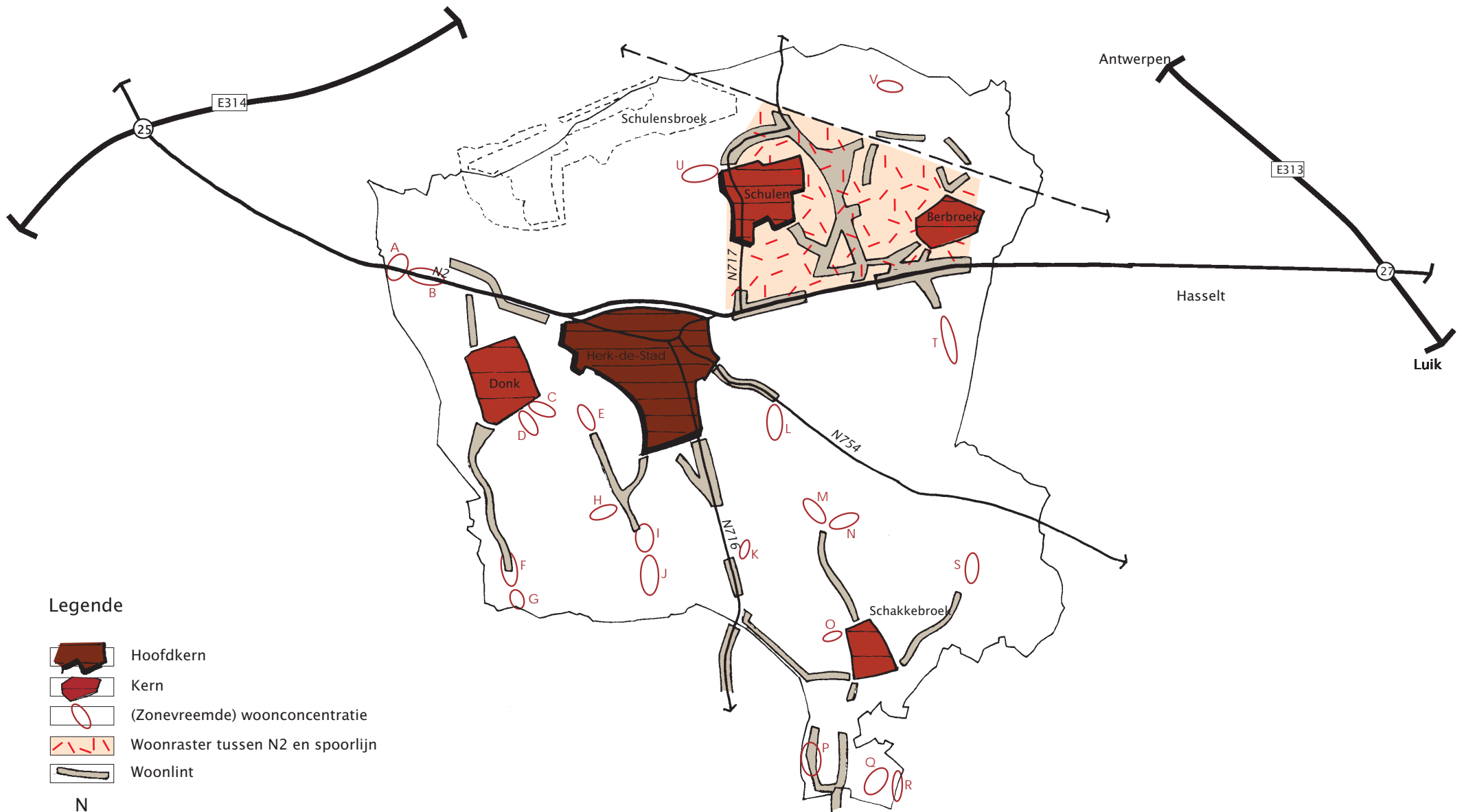


Structuurbepalende elementen








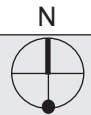
Project: GRS Herk-de-Stad
Opdrachtgever: Gemeente Herk-de-Stad
Projectleider: B. Van Rijckeghem
Tekenaar: JVH
Bestand/versie: BRS-deelstructuren
Dossiernummer: Q0002

Datum: Maart 2005
Kaartnummer: 1.14



Legende

-  Hoofdkern
-  Kern
-  (Zonevreemde) woonconcentratie
-  Woonraster tussen N2 en spoorlijn
-  Woonlint

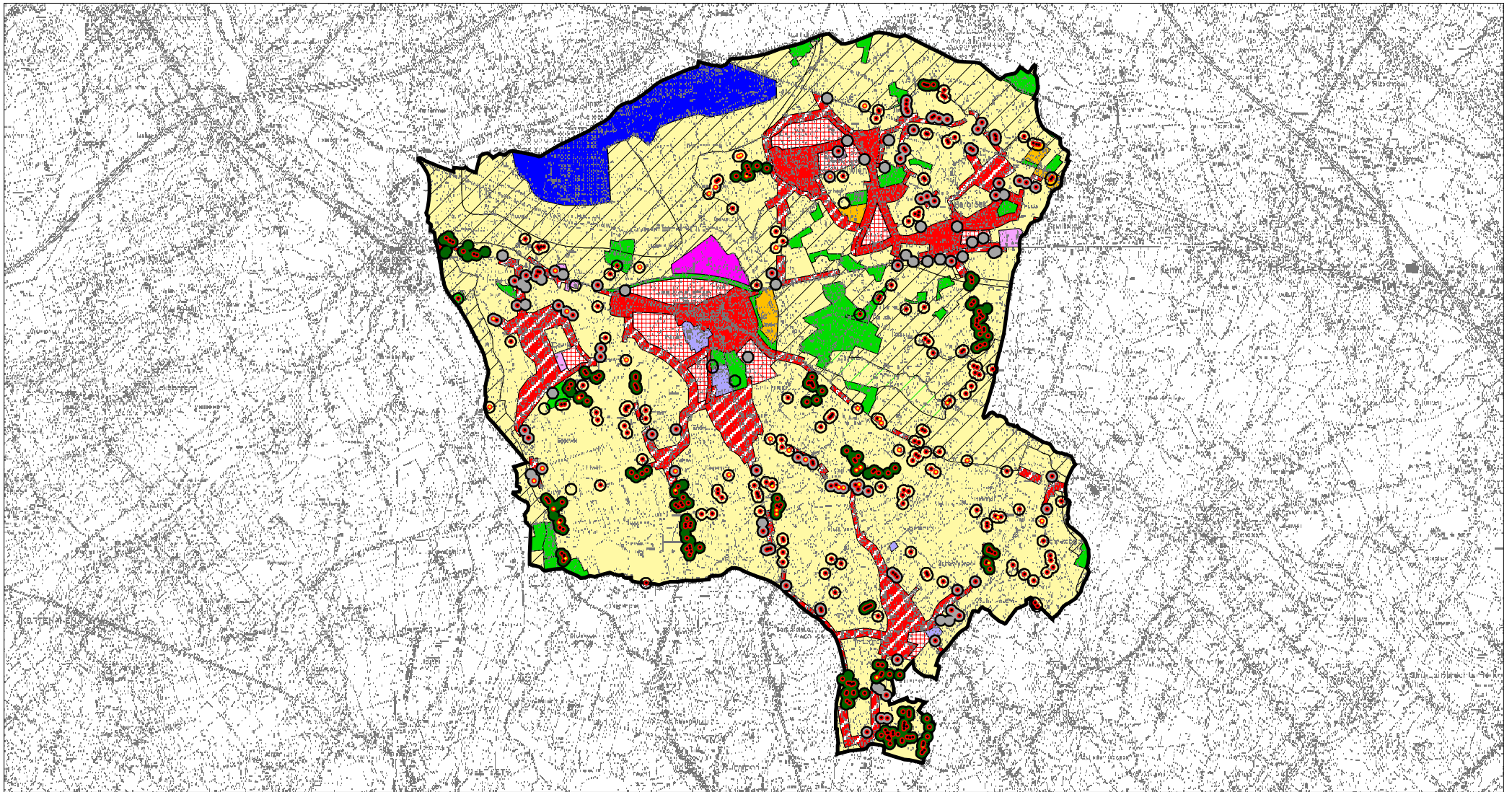


Bestaande nederzettingsstructuur




Project: GRS Herk-de-Stad
 Opdrachtgever: Gemeente Herk-de-Stad
 Projectleider: B. Van Rijckeghem
 Tekenaar: SVH
 Bestand/versie: BRS-deelstructuren
 Dossiernummer: Q0002

Datum: Augustus 2006
 Kaartnummer: 1.15



Achtergrond: Rasterversie van de topografische kaarten uitgegeven tussen 1978 en 1999 op schaal 1/10000 door het NGI (OC-GIS Vlaanderen)



Overzicht zonevremde woningen

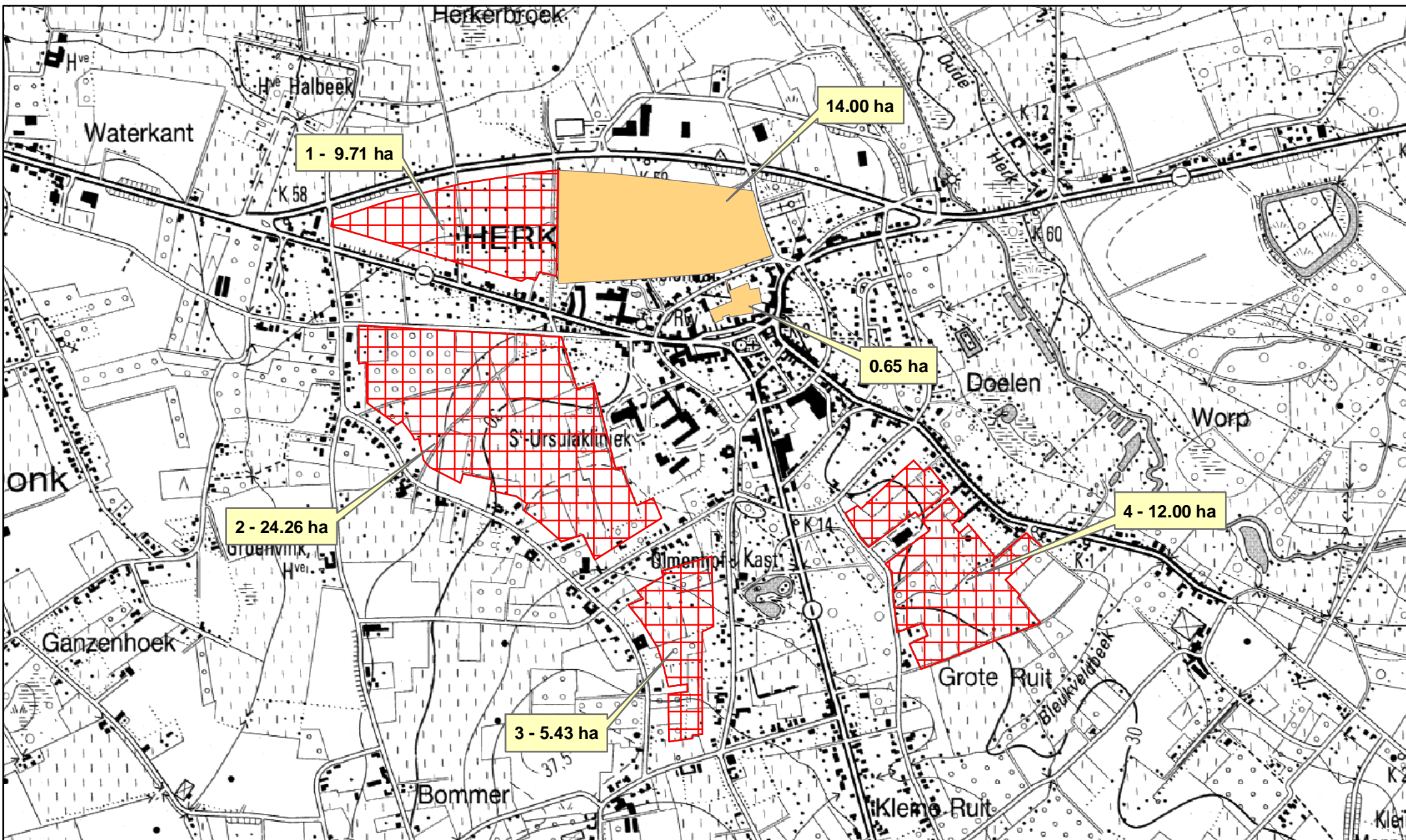
Legende:

- aanduiding zonevremde woning
- aanduiding 65m-contour
- woonkorrel
- gelijkgesteld aan woonkorrel



Project: GRS Herk-De-Stad
Opdrachtgever: Gemeente Herk-De-Stad
Projectleider: B. Van Rijckeghem
Tekening: TV
Bestand/versie: zonevreemd.apr
Dossiernummer: Q0002

Controle: september 2004
Goedkeuring: X
Kaartnummer: 1.16



Aanbod aan woon- en woonuitbreidingsgebieden in de gemeente

Legende

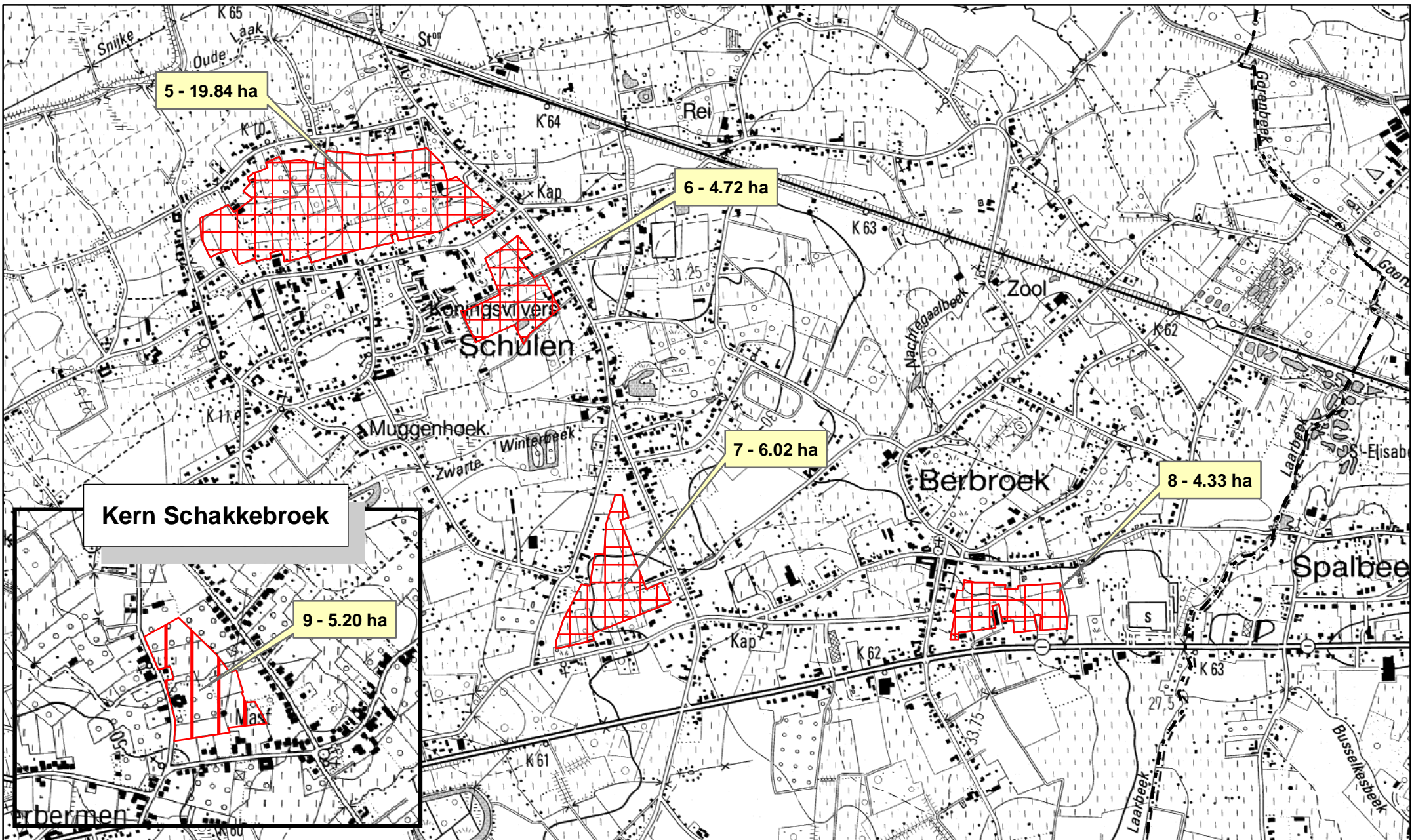
gemeentegrens

- in goedgekeurd BPA
- in landelijk woongebied
- in woonuitbreidingsgebied



Project: GRS
 Opdrachtgever: Gemeente Herk-De-Stad
 Projectleider: B. Van Rijckeghem
 Tekening: WI
 Bestand: Q0002 - GRS Herk-De-Stad
 - kaart WUG 1.17.mxd

Datum: mei 2007
 Kaartnummer: 1.17



Kern Schakkebroek

9 - 5.20 ha

5 - 19.84 ha

6 - 4.72 ha

7 - 6.02 ha

8 - 4.33 ha

0 100 200 400 600 800 1.000
Meter

Aanbod aan woon- en woonuitbreidingsgebieden in de gemeente

Legende

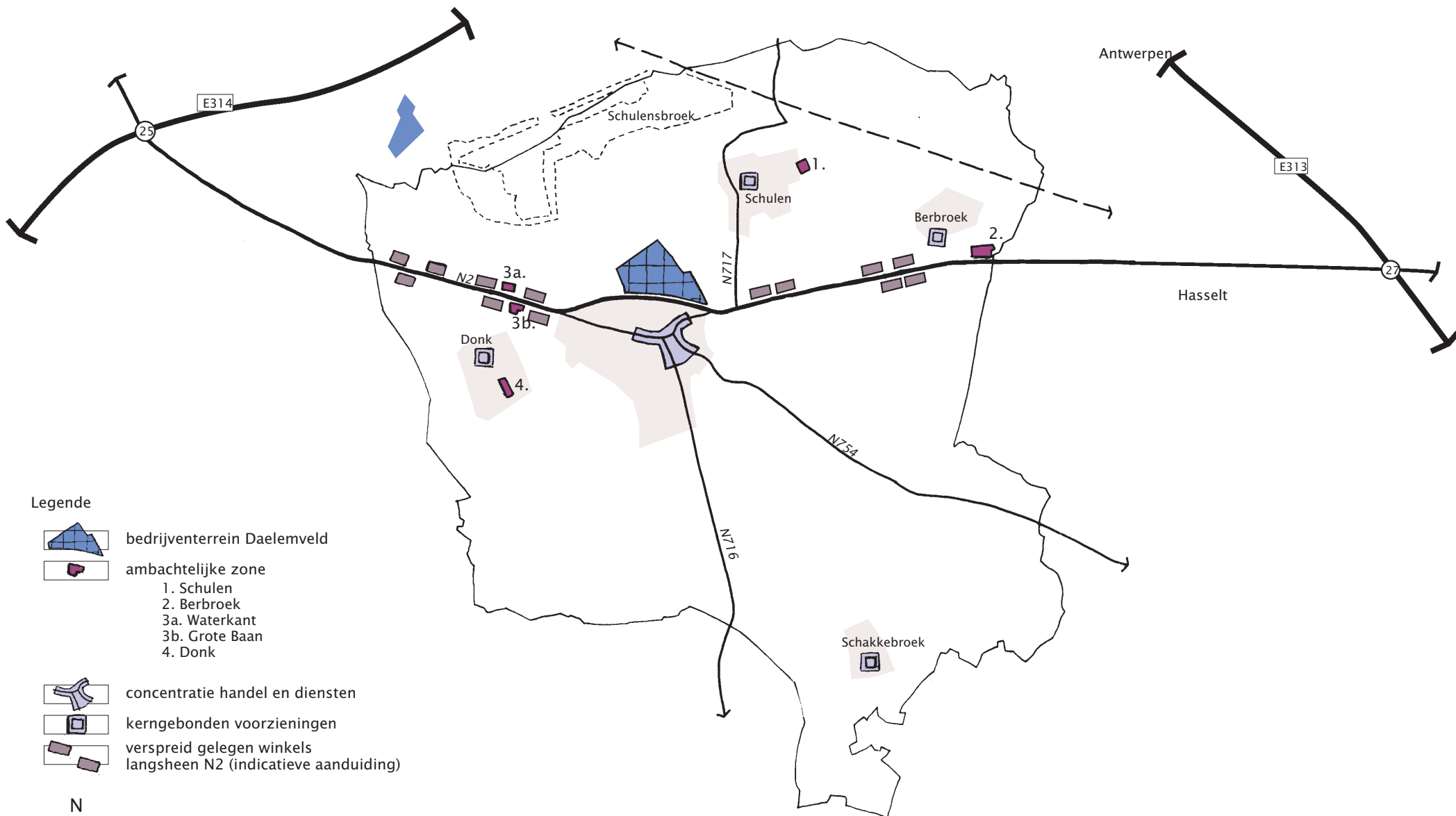
gemeentegrens

- in goedgekeurd BPA
- in landelijk woongebied
- in woonuitbreidingsgebied








Project: GRS
 Opdrachtgever: Gemeente Herk-De-Stad
 Projectleider: B. Van Rijckeghem
 Tekening: VI
 Bestand: Q0002 - GRS Herk-De-Stad
 - kaart WUG 1.17.mxd

Datum: mei 2007
 Kaartnummer: 1.18



Legende

-  bedrijventerrein Daelemveld
-  ambachtelijke zone
 - 1. Schulen
 - 2. Berbroek
 - 3a. Waterkant
 - 3b. Grote Baan
 - 4. Donk
-  concentratie handel en diensten
-  kernegebonden voorzieningen
-  verspreid gelegen winkels langsheen N2 (indicatieve aanduiding)

N

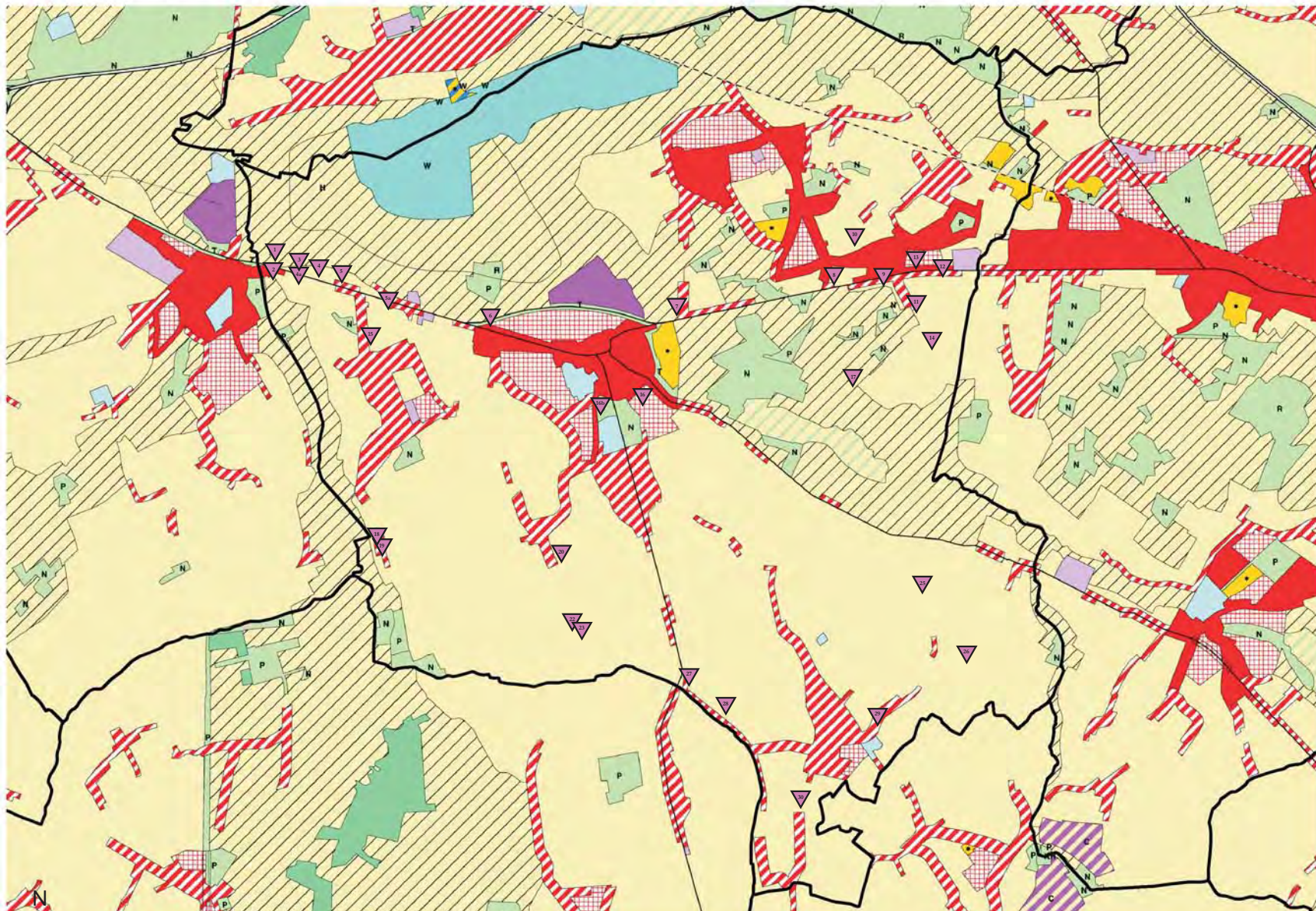


Bestaande economische structuur



Project: GRS Herk-de-Stad
 Opdrachtgever: Gemeente Herk-de-Stad
 Projectleider: B. Van Rijckeghem
 Tekenaar: SVH
 Bestand/versie: BRS-deelstructuren
 Dossiernummer: Q0002

Datum: Maart 2006
 Kaartnummer: 1.19



Legende

▼ Zonevreedend bedrijf



Situering zonevreedende bedrijven volgens gewestplan
(inventaris mei 2005)










Project: GRS Herk-de-Stad
 Opdrachtgever: Gemeente Herk-de-Stad
 Projectleider: B. Van Rijckeghem
 Tekenaar: SVH
 Bestand/versie: BRS-deelstructuren
 Dossiernummer: Q0002

Datum: Augustus 2005
 Kaartnummer: 1.20



Legende

-  aaneengesloten landbouwgebied met gemeng
-  Aaneengesloten tuinbouwgebied (fruitteelt)
-  aaneengesloten akkerbouwgebied
-  Versnipperd/versneden landbouwgebied tussen Schulen en Berbroek en ten zuiden van Schakkebroek
-  hooi- en weilanden in het Schulensbroek
-  graslanden aan de Demer (het Rei)
-  fruitveiling LTV e.a. aan tuinbouw gerelateerde bedrijvigheid (bedrijventerrein Daelemveld)

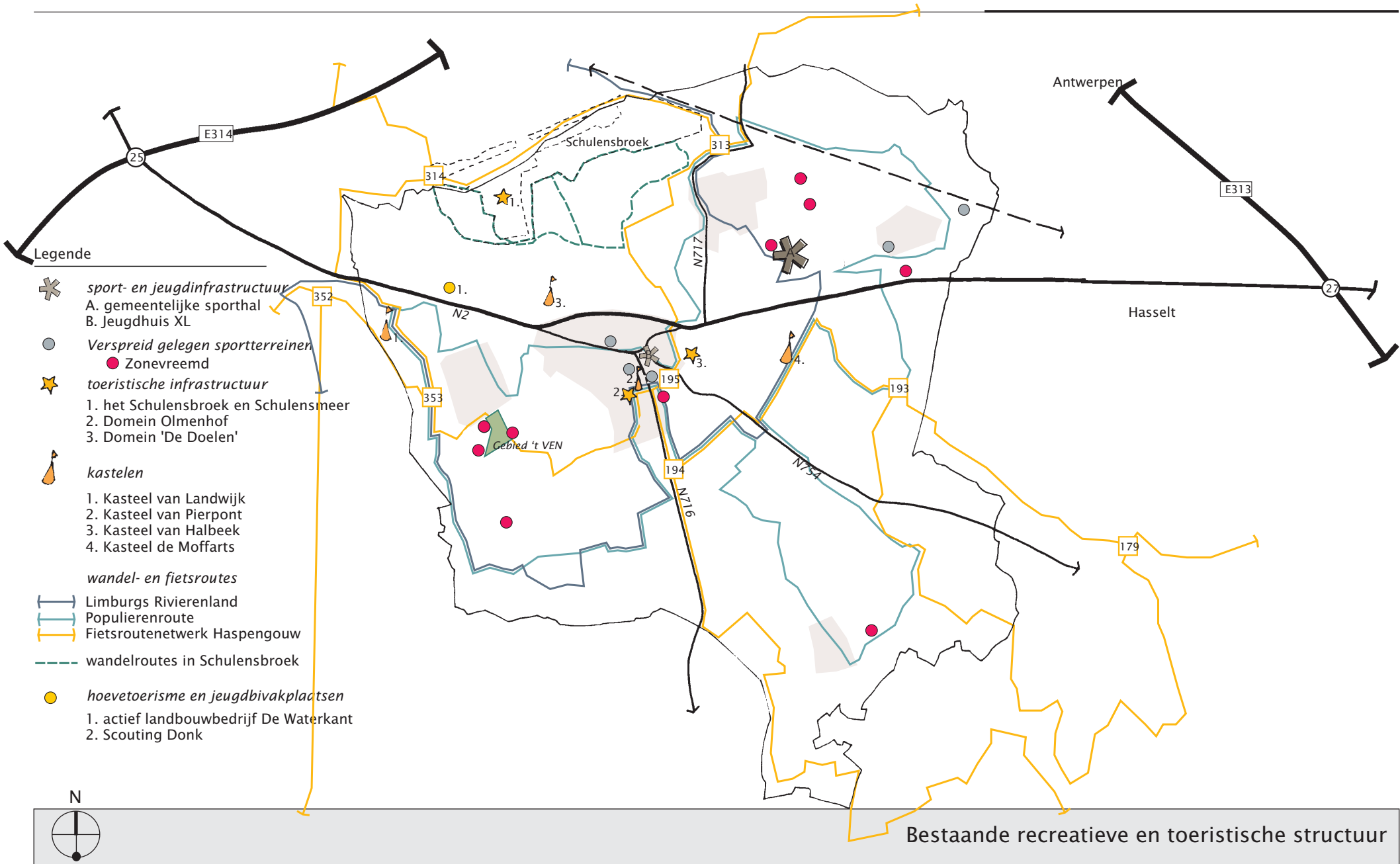
N



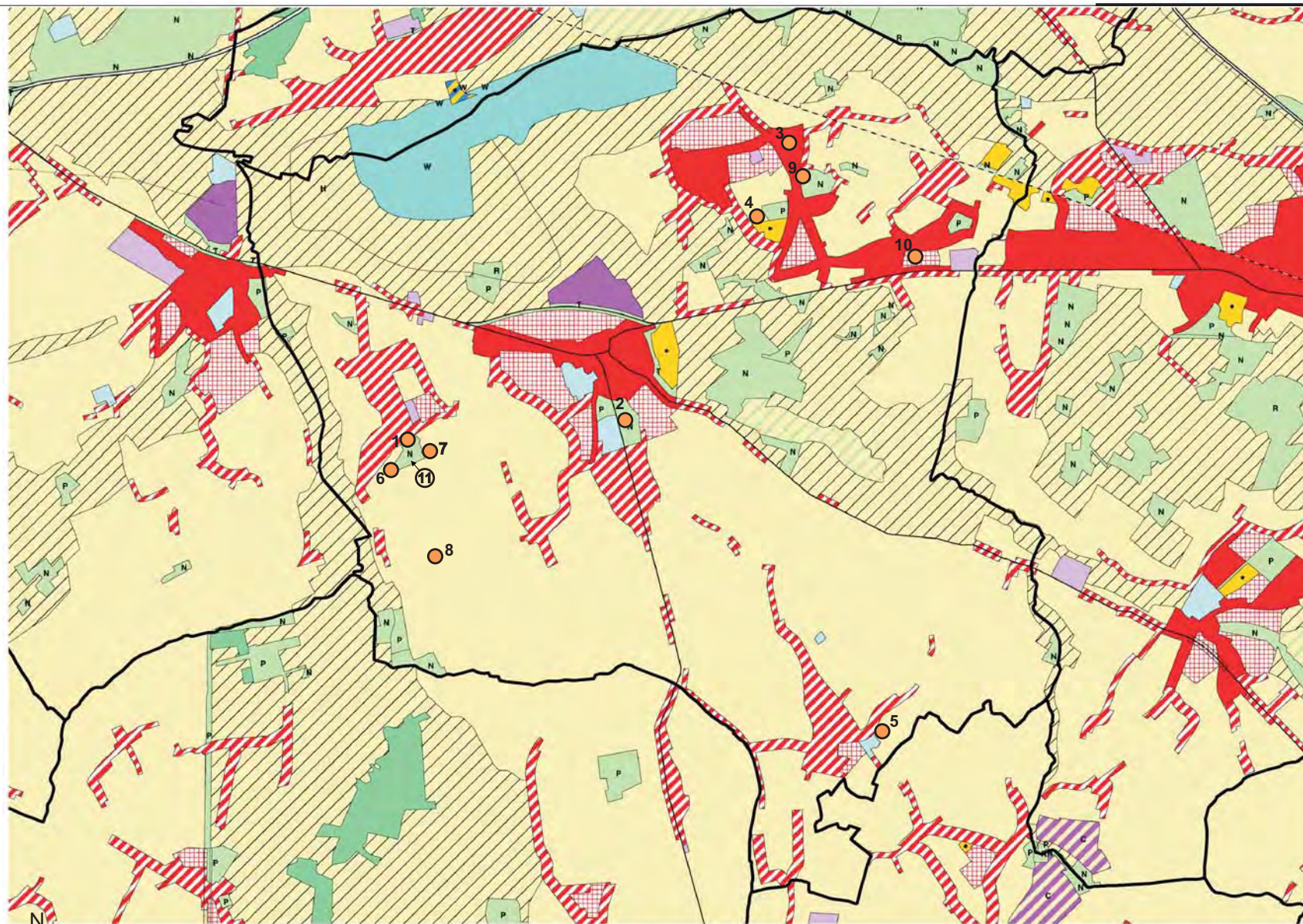
Bestaande agrarische structuur



Project: GRS Herk-de-Stad
 Opdrachtgever: Gemeente Herk-de-Stad
 Projectleider: B. Van Rijckeghem
 Tekenaar: SVH
 Bestand/versie: BRS-deelstructuren Datum: Maart 2005
 Dossiernummer: Q0002 Kaartnummer: 1.21



Project: GRS Herk-de-Stad
 Opdrachtgever: Gemeente Herk-de-Stad
 Projectleider: B. Van Rijckeghem
 Tekenaar: SVH
 Bestand/versie: BRS-deelstructuren Datum: Augustus 2005
 Dossiernummer: Q0002 Kaartnummer: 1.22



Legende

○ Situering zonevremde/gedeeltelijk zonevremde recreatie

1. Voetbalterrein S.C. Donk
2. Voetbalterrein vzw Herk-de-Stad
3. Voetbalterrein Reehof
4. Voetbalterrein Rapid Schulen
5. Voetbalterrein v.c. Amandina
6. Scoutslokalen Donk
7. Hondenschool Olmenhof
8. Duivenmaatschappij Olijftak
9. Schuttersgilde Sint-Jan
10. Privé-tennisclub met kantine
11. Gebied 't Ven

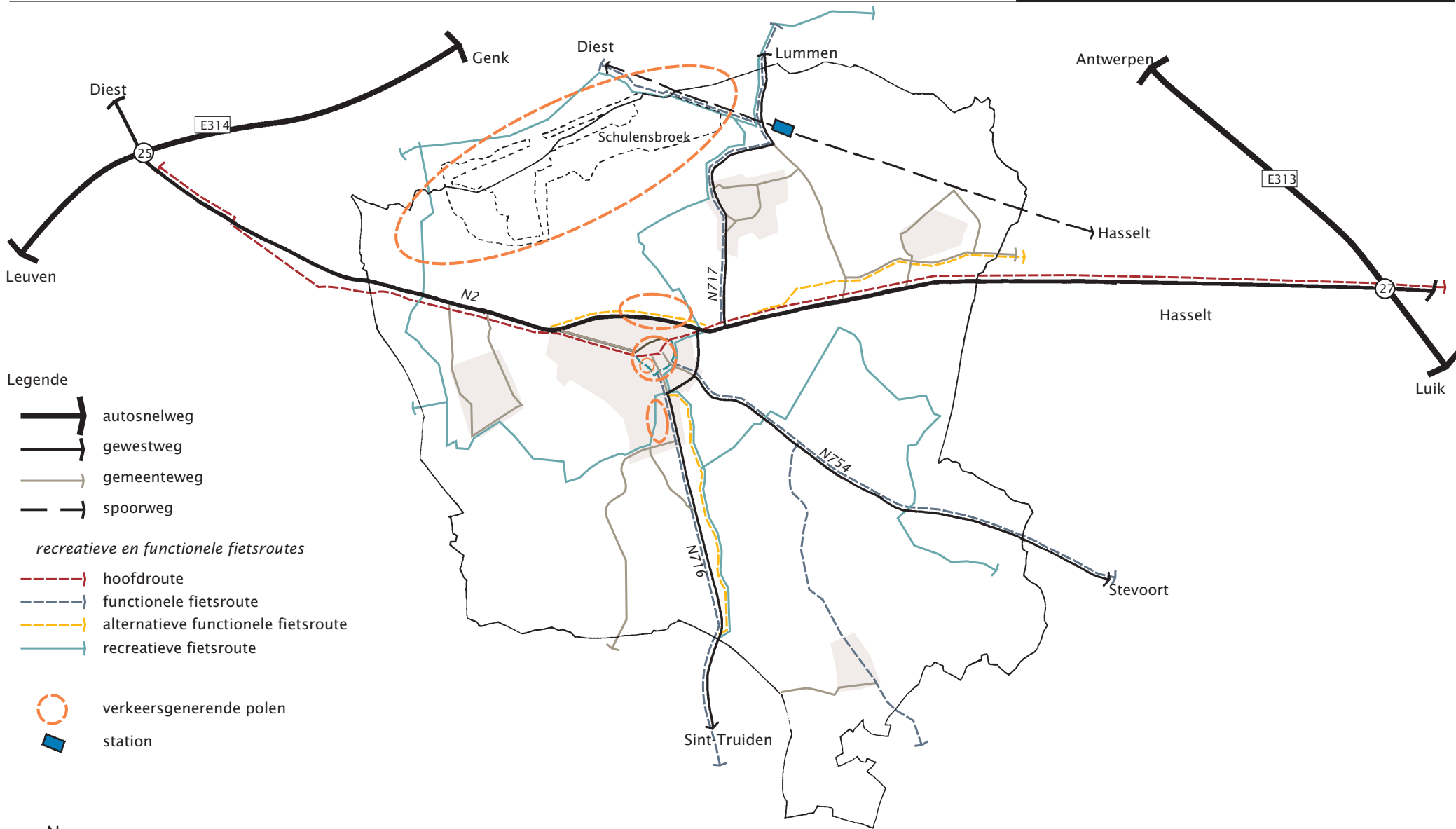


Situering zonevremde recreatie volgens gewestplan
(inventaris mei 2005)

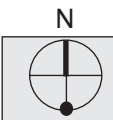


Project: GRS Herk-de-Stad
 Opdrachtgever: Gemeente Herk-de-Stad
 Projectleider: B. Van Rijckeghem
 Tekenaar: SVH
 Bestand/versie: BRS-deelstructuren
 Dossiernummer: Q0002

Datum: Augustus 2005
 Kaartnummer: 1.23



- Legende
- autosnelweg
 - gewestweg
 - gemeenteweg
 - spoorweg
- recreatieve en functionele fietsroutes*
- hoofdroute
 - functionele fietsroute
 - alternatieve functionele fietsroute
 - recreatieve fietsroute
- verkeersgenererende polen
 - station



Bestaande verkeers- en vervoersstructuur






Project: GRS Herk-de-Stad
 Opdrachtgever: Gemeente Herk-de-Stad
 Projectleider: B. Van Rijckeghem
 Tekenaar: SVH
 Bestand/versie: BRS-deelstructuren Datum: Augustus 2005
 Dossiernummer: Q0002 Kaartnummer: 1.24





Legende

Beekvalleien

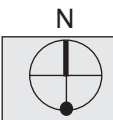
-  1 Demer
-  2 Herk
-  3 Gete

Bosstructuren

-  bosfragmenten
-  kasteelparken

Schulensbroek

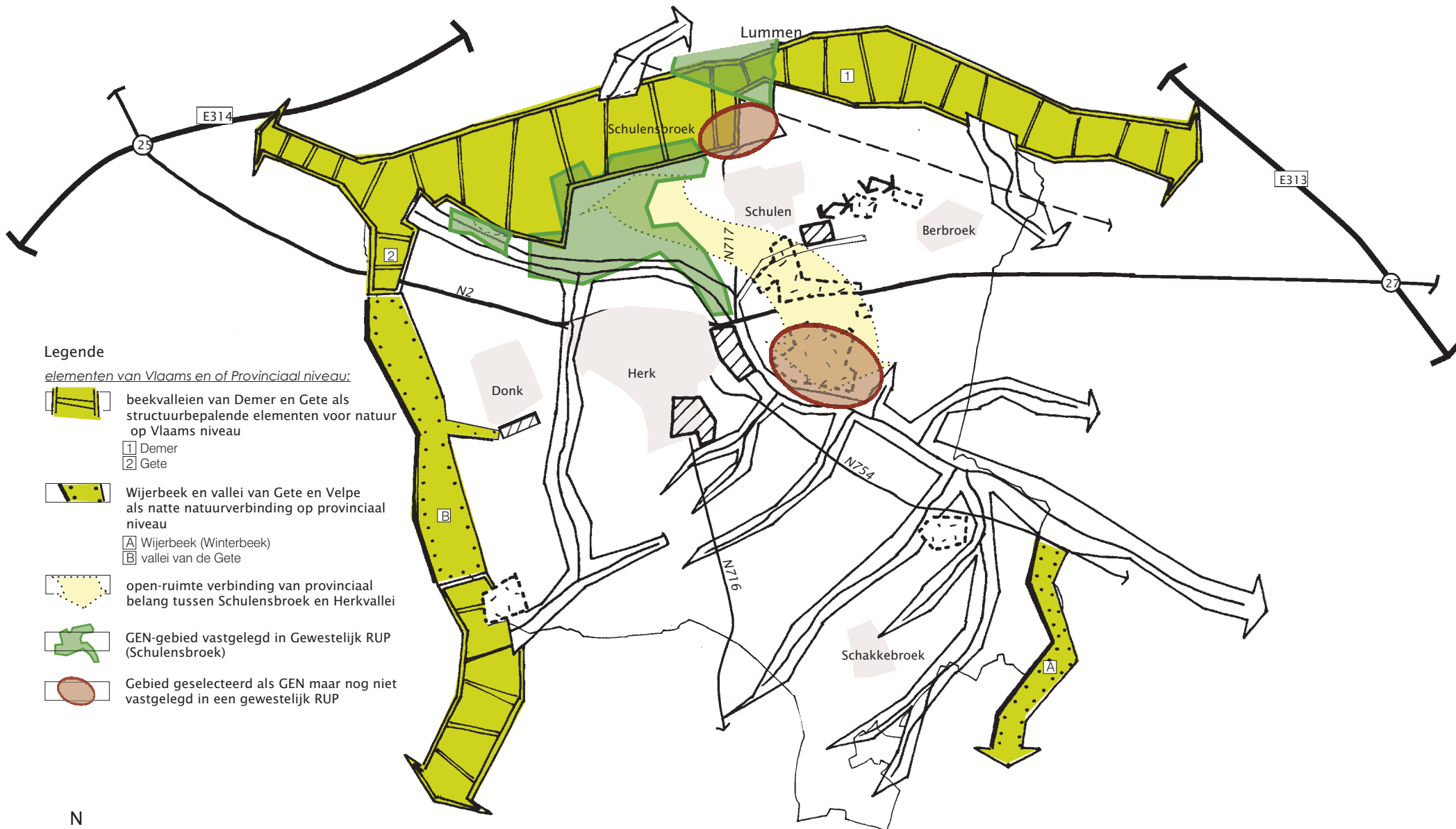
-  Semi-natuurlijk waardevol gebied



Bestaande natuurlijke structuur



Project: GRS Herk-de-Stad
 Opdrachtgever: Gemeente Herk-de-Stad
 Projectleider: B. Van Rijckeghem
 Tekenaar: SVH
 Bestand/versie: BRS-deelstructuren Datum: Juli 2006
 Dossiernummer: Q0002 Kaartnummer: 1.25



Legende

elementen van Vlaams en of Provinciaal niveau:

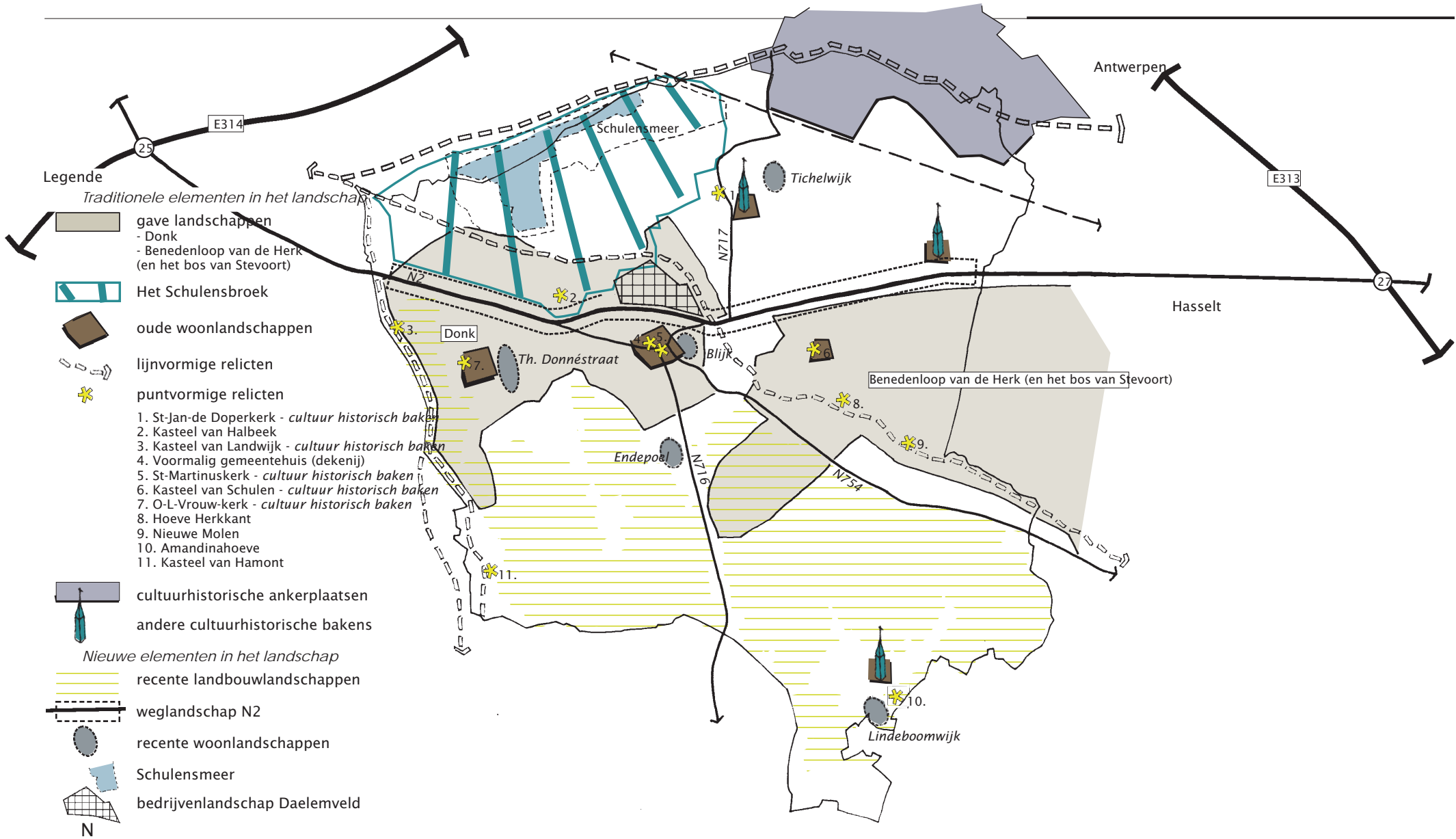
-  beekvalleien van Demer en Gete als structuurbepalende elementen voor natuur op Vlaams niveau
 - 1 Demer
 - 2 Gete
-  Wijerbeek en vallei van Gete en Velpe als natte natuurverbinding op provinciaal niveau
 - A Wijerbeek (Winterbeek)
 - B vallei van de Gete
-  open-ruimte verbinding van provinciaal belang tussen Schulensbroek en Herkvallei
-  GEN-gebied vastgelegd in Gewestelijk RUP (Schulensbroek)
-  Gebied geselecteerd als GEN maar nog niet vastgelegd in een gewestelijk RUP

Aanduiding bovenlokale selecties natuurlijke structuur



Project: GRS Herk-de-Stad
 Opdrachtgever: Gemeente Herk-de-Stad
 Projectleider: B. Van Rijckeghem
 Tekenaar: SVH
 Bestand/versie: GRS-deelstructuren
 Dossiernummer: Q0002

Datum: Juli 2006
 Kaartnummer: 1.26





Legende






Traditionele elementen in het landschap

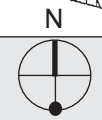
-  gave landschappen
- Donk
- Benedenloop van de Herk
(en het bos van Stevoort)
-  Het Schulensbroek
-  oude woonlandschappen
-  lijnvormige relictien
-  puntvormige relictien

1. St-Jan-de Doperkerk - *cultuur historisch bakens*
2. Kasteel van Halbeek
3. Kasteel van Landwijk - *cultuur historisch bakens*
4. Voormalig gemeentehuis (dekenij)
5. St-Martinuskerk - *cultuur historisch bakens*
6. Kasteel van Schulen - *cultuur historisch bakens*
7. O-L-Vrouw-kerk - *cultuur historisch bakens*
8. Hoeve Herkkant
9. Nieuwe Molen
10. Amandinahoeve
11. Kasteel van Hamont

-  cultuurhistorische ankerplaatsen
-  andere cultuurhistorische bakens

Nieuwe elementen in het landschap

-  recente landbouwlandschappen
-  weglandschap N2
-  recente woonlandschappen
-  Schulensmeer
-  bedrijvenlandschap Daelemveld



Bestaande landschappelijke structuur



Project: GRS Herk-de-Stad
 Opdrachtgever: Gemeente Herk-de-Stad
 Projectleider: B. Van Rijckeghem
 Tekenaar: SVH
 Bestand/versie: BRS-deelstructuren
 Dossiernummer: Q0002

Datum: Maart 2005
 Kaartnummer: 1.27



Legende

-  hoofdkern
-  kern
-  woonlint
-  bedrijventerrein Daelemveld
-  ambachtelijke zone
-  concentratie handel en diensten
-  kerngebonden voorzieningen
-  verspreid gelegen winkels langsheen N2
-  beekvalleien
-  bosfragmenten
-  kasteelparken
-  natuurlijk waardevol gebied
-  groot aaneengesloten land- en tuinbouwgebied
-  Versnipperd/versneden land- en tuinbouwgebied
-  toeristische infrastructuur



Bestaande ruimtelijke structuur - synthese

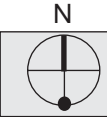


Project: GRS Herk-de-Stad
 Opdrachtgever: Gemeente Herk-de-Stad
 Projectleider: B. Van Rijckeghem
 Tekenaar: SVH
 Bestand/versie: BRS-deelstructuren
 Dossiernummer: Q0002

Datum: Maart 2005
 Kaartnummer: 1.28



- 1 Deelruimte 1: Schulensbroek en beekvalleien
- 2 Deelruimte 2: Kerngebied Herk
- 3 Deelruimte 3: Woonraster Scholen-Berbroek
- 4 Deelruimte 4: Land- en tuinbouwstrook

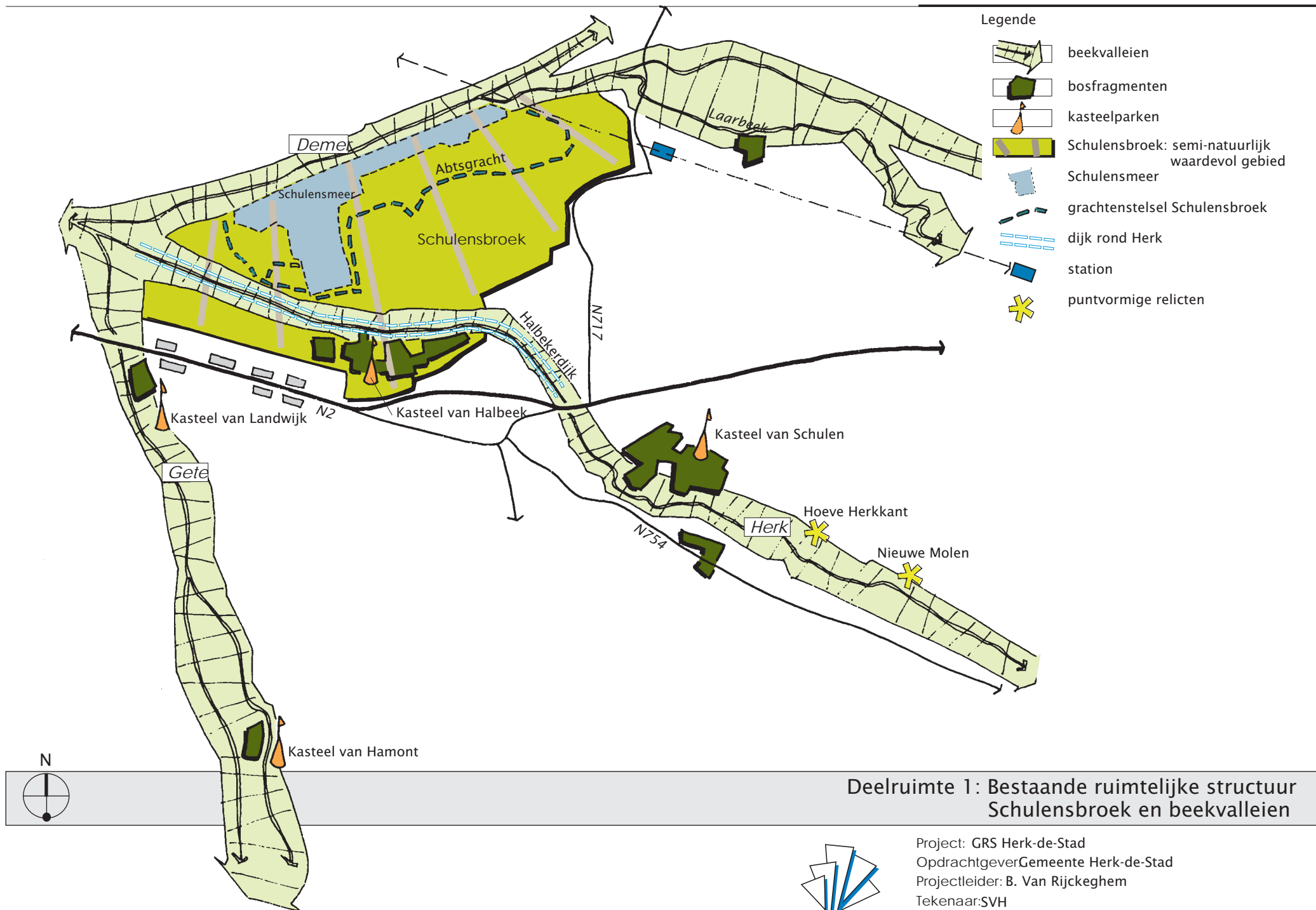


Situering van de deelruimten



Project: GRS Herk-de-Stad
Opdrachtgever: Gemeente Herk-de-Stad
Projectleider: B. Van Rijckeghem
Tekenaar: SVH
Bestand/versie: BRS-deelstructuren
Dossiernummer: Q0002

Datum: Augustus 2005
Kaartnummer: 1.29



Legende

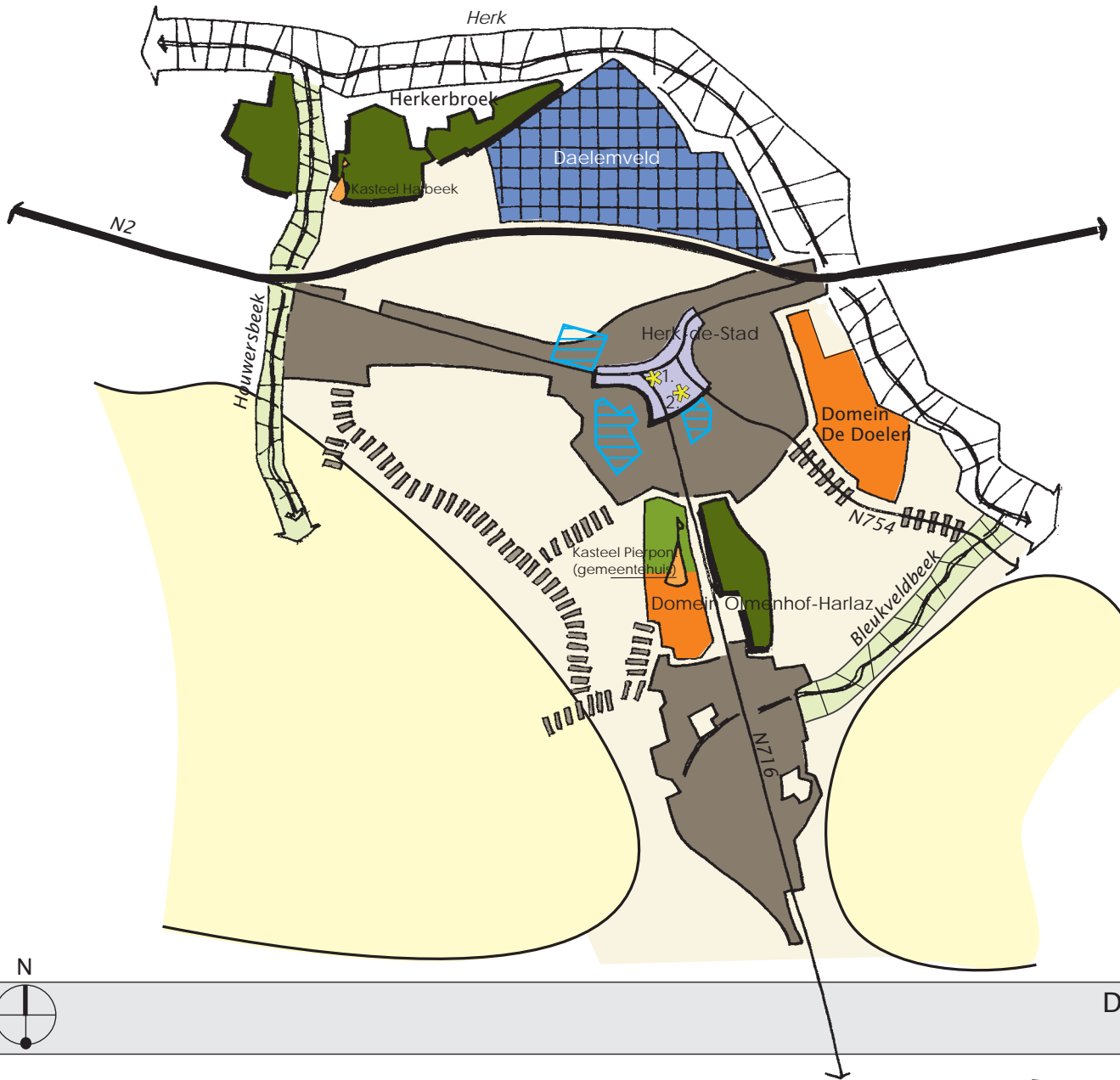
- beekvalleien
- bosfragmenten
- kasteelparken
- Schulensbroek: semi-natuurlijk waardevol gebied
- Schulensmeer
- grachtenstelsel Schulensbroek
- dijk rond Herk
- station
- puntvormige relictten

Deelruimte 1: Bestaande ruimtelijke structuur Schulensbroek en beekvalleien



Project: GRS Herk-de-Stad
 Opdrachtgever: Gemeente Herk-de-Stad
 Projectleider: B. Van Rijckeghem
 Tekenaar: SVH
 Bestand/versie: BRS-deelruimten
 Dossiernummer: Q0002

Datum: Juli 2006
 Kaartnummer: 1.30



Legende

-  Bebouwde hoofdkern
-  woonlint
-  bedrijventerrein Daelemveld
-  concentratie handel en diensten in centrum
-  Beekvalleien
-  bosfragmenten
-  Kasteelparken
-  Recreatieve infrastructuur
-  puntvormige relictien
 - 1. voormalig gemeentehuis (dekenij)
 - 2. St.-Martinuskerk - *cultuur historisch baken*
-  groot aaneengesloten land- en tuinbouwgebied
-  Sint-Urzula-ziekenhuis en scholen

Deelruimte 2: Bestaande ruimtelijke structuur Kerngebied Herk



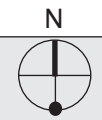
Project: GRS Herk-de-Stad
 Opdrachtgever: Gemeente Herk-de-Stad
 Projectleider: B. Van Rijckeghem
 Tekenaar: SVH
 Bestand/versie: BRS-deelruimten
 Dossiernummer: Q0002

Datum: November 2005
 Kaartnummer: 1.31



Legende

-  kern
-  woonlint
-  ambachtelijke zone
-  kerngebonden voorzieningen
-  verspreid gelegen winkels langsheen N2
-  beekvalleien
-  bosfragmenten
-  park
-  kasteelparken
-  toeristische infrastructuur
-  groot aaneengesloten land- en tuinbouwgebied
-  open ruimte in rasterlandschap
-  station

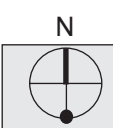
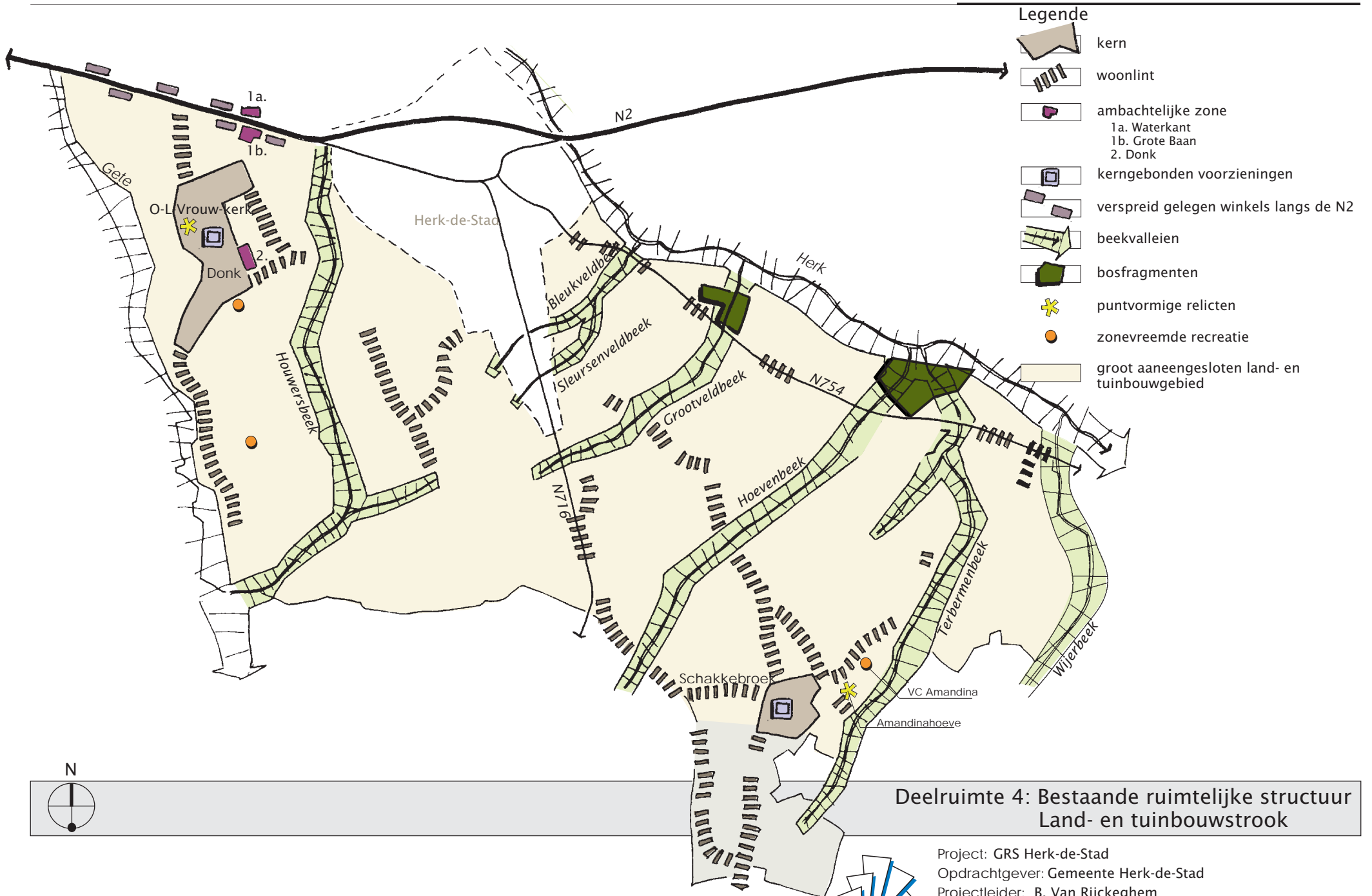


Deelruimte 3: Bestaande ruimtelijke structuur
Woonraster Scholen-Berbroek



Project: GRS Herk-de-Stad
 Opdrachtgever: Gemeente Herk-de-Stad
 Projectleider: B. Van Rijckeghem
 Tekenaar: SVH
 Bestand/versie: BRS-deelruimten
 Dossiernummer: Q0002

Datum: November 2005
 Kaartnummer: 1.32



**Deelruimte 4: Bestaande ruimtelijke structuur
Land- en tuinbouwstrook**



Project: GRS Herk-de-Stad
 Opdrachtgever: Gemeente Herk-de-Stad
 Projectleider: B. Van Rijckeghem
 Tekenaar: SVH
 Bestand/versie: BRS-deelruimten
 Dossier nummer: Q0002

Datum: Juli 2006
 Kaartnummer: 1.33



Kaarten richtinggevend deel

Kaarten

kaart 2.1 : Globaal concept

kaart 2.2 : Gewenste ruimtelijke structuur deelruimte 1: Schulensbroek en beekvalleien

kaart 2.3 : Gewenste ruimtelijke structuur deelruimte 2: Kerngebied Herk

kaart 2.4 : Gewenste ruimtelijke structuur deelruimte 3: woonraster Schulen-Berbroek

kaart 2.5 : Gewenste ruimtelijke structuur deelruimte 4: Land- en tuinbouwstrook

kaart 2.6 : Gewenste nederzettingsstructuur

kaart 2.7 : Fasering woon- en woonuitbreidingsgebieden

kaart 2.8 : Gewenste ruimtelijke economische structuur

kaart 2.9 : Gewenste ruimtelijk-agrarische structuur

kaart 2.10: Gewenste ruimtelijk-recreatieve en toeristische structuur

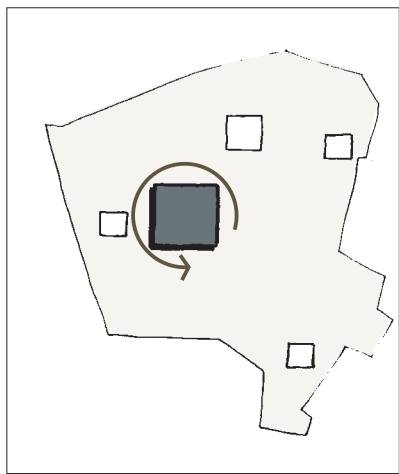
kaart 2.11: Gewenste natuurlijke structuur

kaart 2.12: Gewenste verkeers- en vervoersstructuur

kaart 2.13: Gewenst fietsroutenetwerk

kaart 2.14: Gewenste landschappelijke structuur

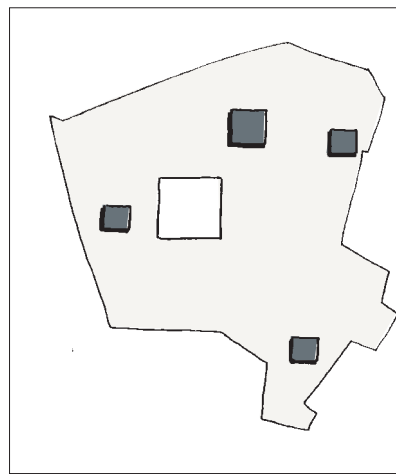
kaart 2.15: Gewenste ruimtelijke structuur



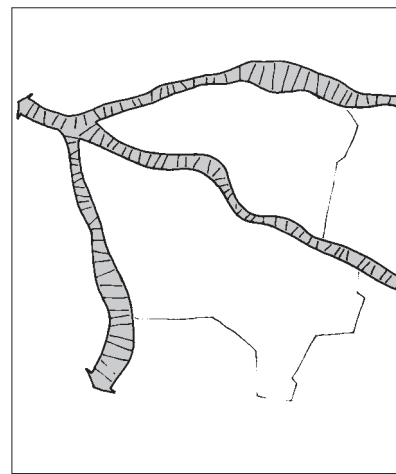
1. Herk-centrum als structuurondersteunend hoofddorp en draaischijf van de stad




2. Woonlinten integreren in het landschap, geen verdere groei



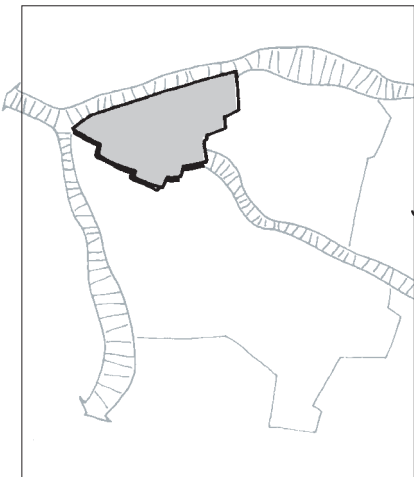
3. Donk, Schakkebroek, Schulen en Berbroek: leefbare woonkernen met een eigen identiteit



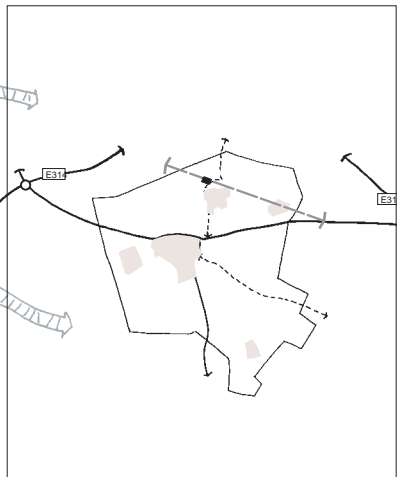
4. De Herk, de Gete en de Demer uitbouwen als dragers van de natuurlijke structuur



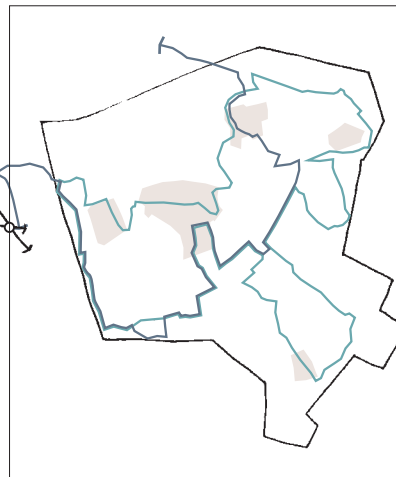
5. Agrarische diversiteit behouden en versterken: 3 herkenbare landbouwgebieden



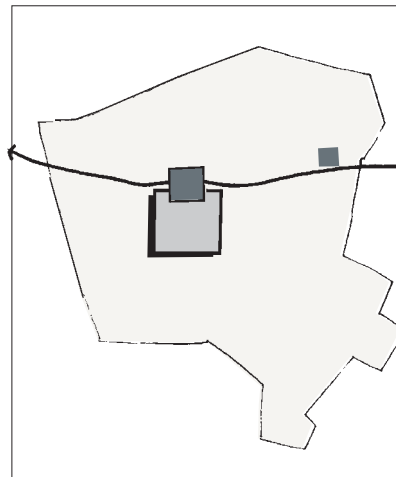
6. Schulensbroek als (bovenlokaal) 'groen/blauw' recreatief ankerpunt in de stad



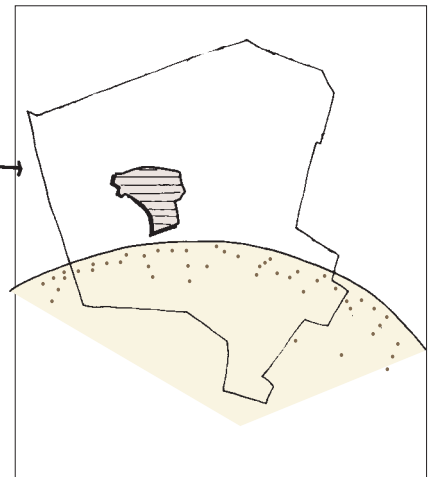
7. Uitbouw van een hiërarchische wegeninfrastructuur



8. Uitbouw van een samenhangend langzaamverkeersnetwerk in de stad



9. Nieuwe lokale bedrijvigheid koppelen aan een goede verkeersontsluiting en het hoofddorp



10. Actieve landschapsopbouw in het gebied ten zuiden van de N2/N754






Globaal concept

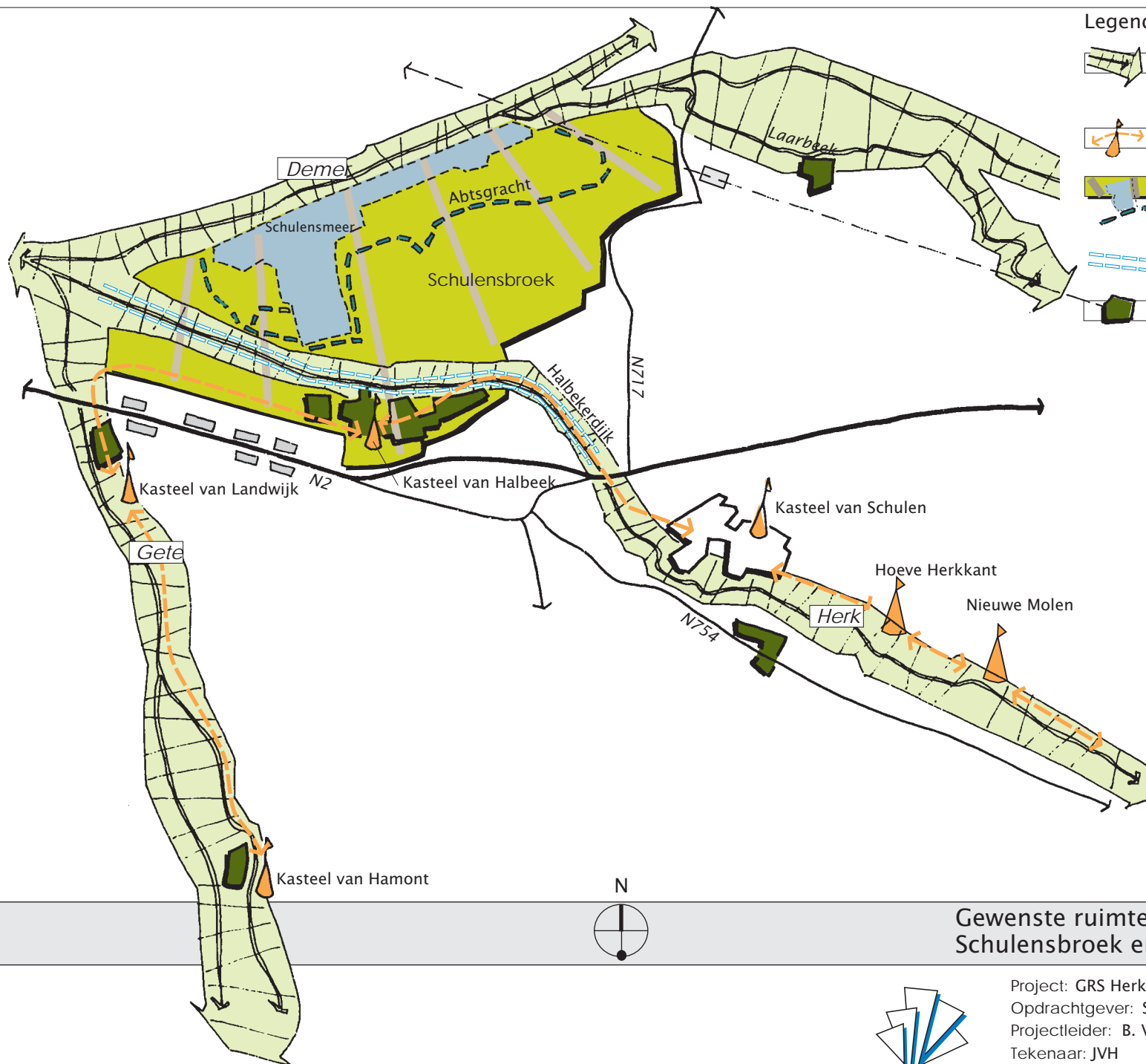


Project: GRS Herk-de Stad
 Opdrachtgever: Stad Herk-de-Stad
 Projectleider: B. van Rijckegem
 Tekenaar: SVH
 Bestand/versie: concepten
 Dossiernummer: Q0002

Controle: augustus 2006
 Kaartnummer: 2.1

Legende

-  de Gete, Herk en de Demer als dragers voor integraal waterbeheer
-  kasteelparken als ecologische stapstenen geïntegreerd in de beekvalleien
-  Schulensbroek als open, half-natuurlijk landschap
-  dijk rond Herk
-  bosfragmenten



Gewenste ruimtelijke structuur deelruimte 1: Schulensbroek en beekvalleien



Project: GRS Herk-de Stad
Opdrachtgever: Stad Herk-de-Stad
Projectleider: B. Van Rijckeghem
Tekenaar: JVH
Bestand/versie: GRS-deelruimten
Dossiernummer: Q0002

Datum: Juli 2006
Kaartnummer: 2.2

Een duidelijk afgebakende kern: wonen verweven met functies.



hoofddorp Herk



verkeerspoorten



scholencomplexen in het centrum

Een aantrekkelijk en kwaliteitsvol historisch centrum.



historisch centrum als wandel- en winkelgebied



centraal plein in centrumomgeving

Kernversterking door ontwikkeling van goed gelegen woongebieden.



ontwikkelen oostelijk deel woonuitbreidingsgebied Daelersveld

bejaardenhuisvesting

1 Pater van Wingplein

2 BPA Daelersveld

3 Project Endepoel



ontsluiting gericht op N2



woonuitbreidingsgebieden te ontwikkelen volgens fasering (zie richtinggevend deel kaart 2.7)

Domein 'De Doelen' als ecologische entiteit gelinkt aan de Herkvallei.



landschappelijke en ecologische inpassing in de Herkvallei

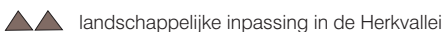


domein inrichten als recreatief groengebied

Bestaand bedrijventerrein 'Daelemveld' opwaarderen en landschappelijk inpassen in Herkvallei



beeldkwaliteit en ruimtelijke invulling bedrijventerrein optimaliseren



landschappelijke inpassing in de Herkvallei

Domein Olmenhof-De Herlaz als recreatief stadspark voor de centrumbewoner.



domein Olmenhof- De Herlaz

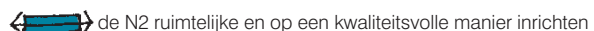


gemeentehuis

Potentiële locatie voor een lokaal bedrijventerrein.

het gebied ten westen van Daelemveld

De N2 als secundaire weg type III ingepast in zijn omgeving.



de N2 ruimtelijke en op een kwaliteitsvolle manier inrichten

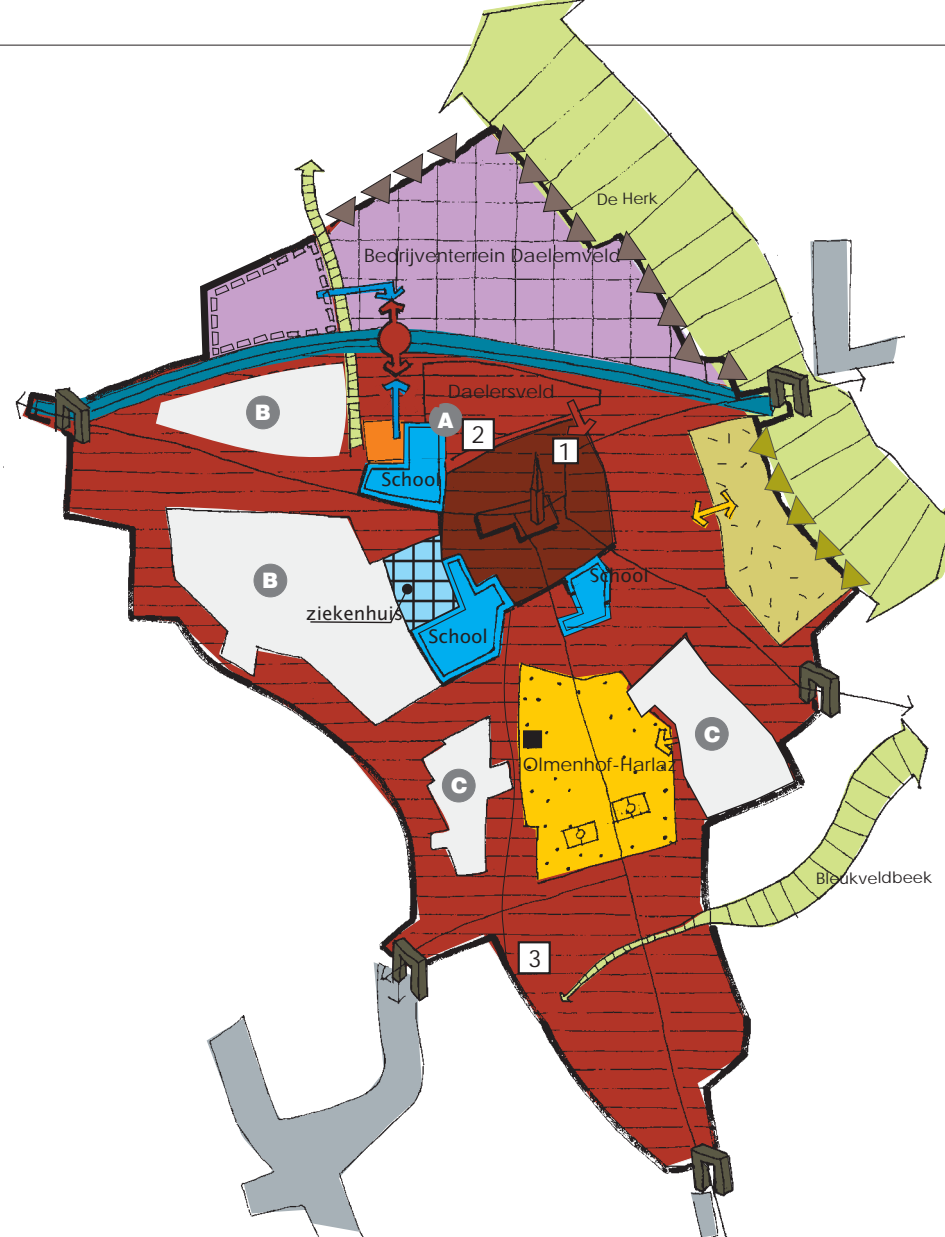


gewenst schakelpunt bij realisatie woonwijk en sporthal

Nieuwe sporthal aansluitend op scholencomplex.



Houwersbeek en Bleukveldbeek als ecologische corridors.

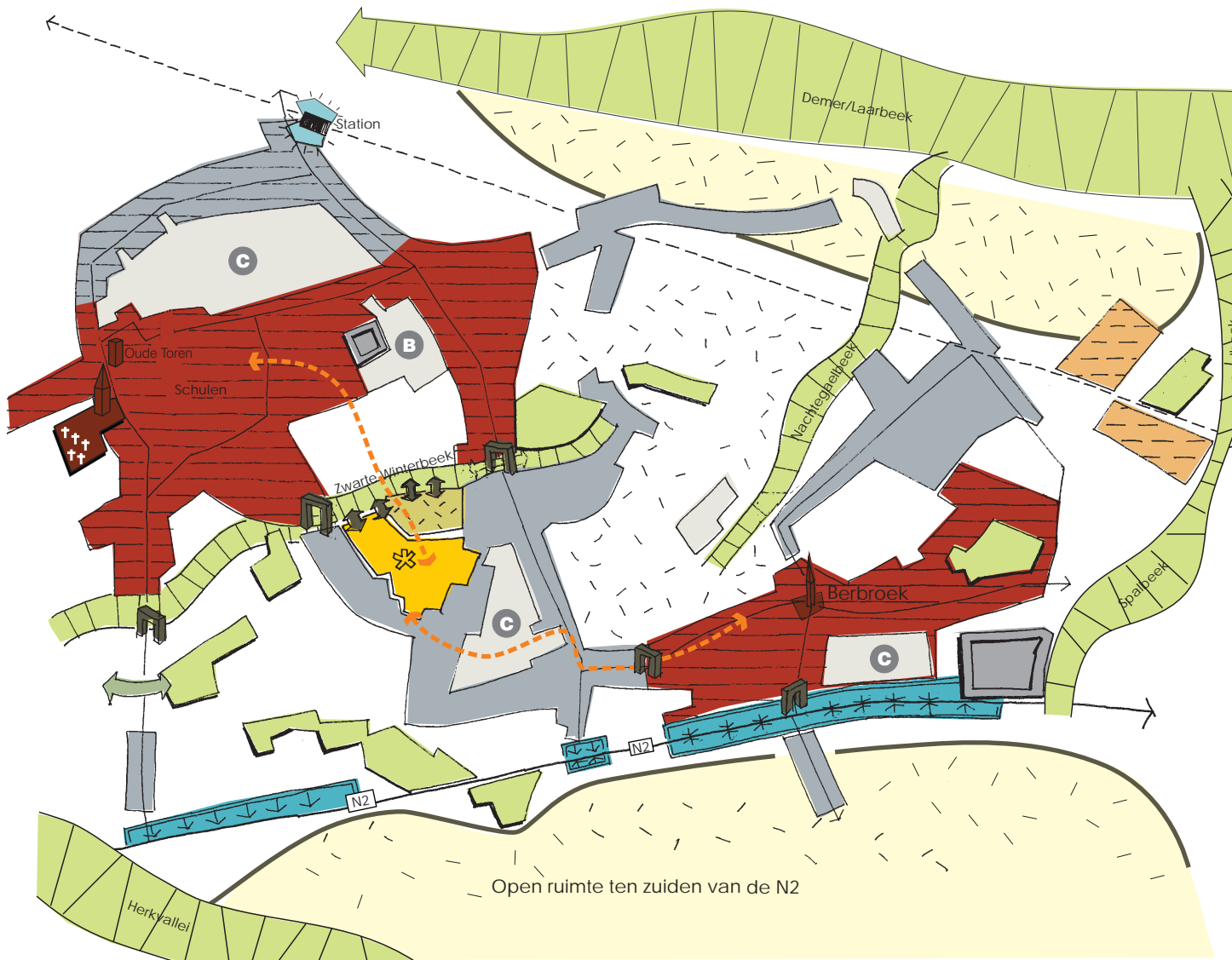


Gewenste ruimtelijke structuur deelruimte 2: Kerngebied Herk






Project: GRS Herk-de Stad
Opdrachtgever: Stad Herk-de-Stad
Projectleider: B. Van Rijckeghem
Tekenaar: JVH
Bestand/versie: GRS-deelruimten
Dossiernummer: Q0002





Datum: Juli 2006
Kaartnummer: 2.3









Stationsomgeving uitbouwen tot aantrekkelijke toegangspoort

-  Station te Schulen
-  spoorlijn
-  kwalitatieve inrichting station en omgeving



Herkenbare kernen in 'woonwiel'Schulen-Berbroek

-  Afbakenen kerngebied Schulen en Berbroek
-  bestaande woonlinten
-  verkeerspoorten als toegang
-  woonuitbreidingsgebieden te ontwikkelen volgens fasering (zie richtinggevend deel kaart 2.7)

Centraal gelegen sportcentrum met aangrenzende open ruimte als groene long

-  Bestaand sportcomplex optimaliseren
-  bestaande parkzone als onderdeel van de sportomgeving
-  verbeteren landschappelijke en functionele relatie met Zwarte Winterbeek
-  vakantiewoningen met eigen waterzuivering
-  duurzame lokale bedrijvigheid in of aansluitend op de kernen
-  'bevrozen' grootschalige kleinhandel langs N2

Landschappelijk ecologisch en cultuurhistorisch waardevol landbouwgebied

-  Lokale open ruimteverbinding
-  ingesloten landbouwruimte

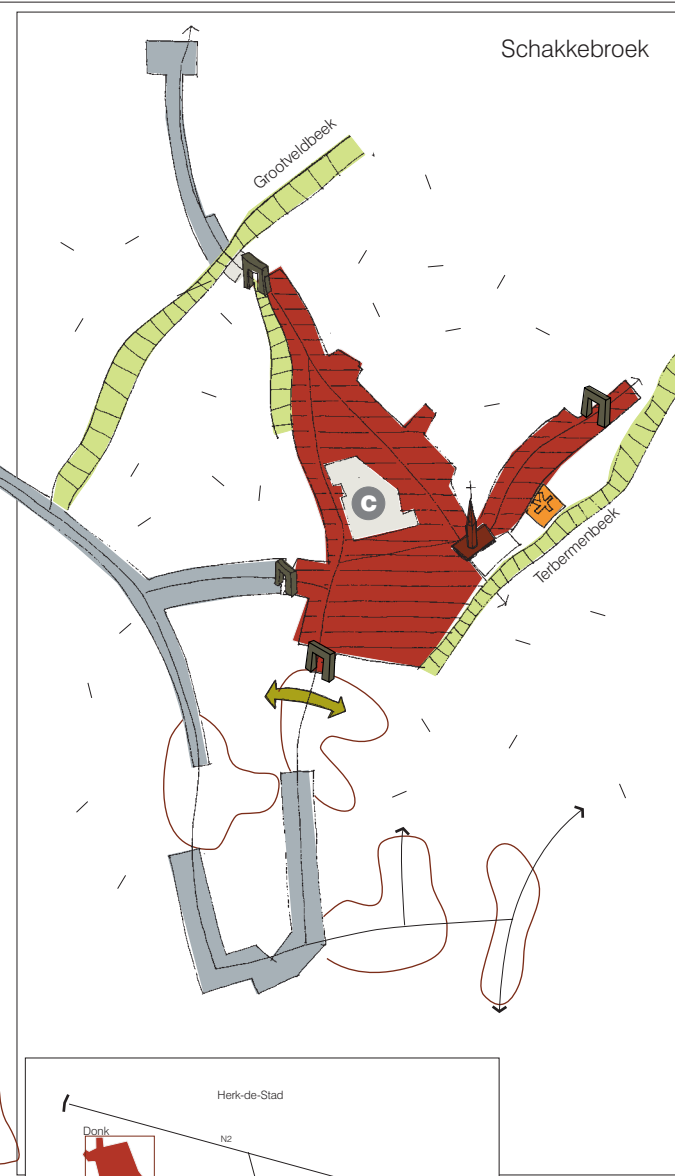
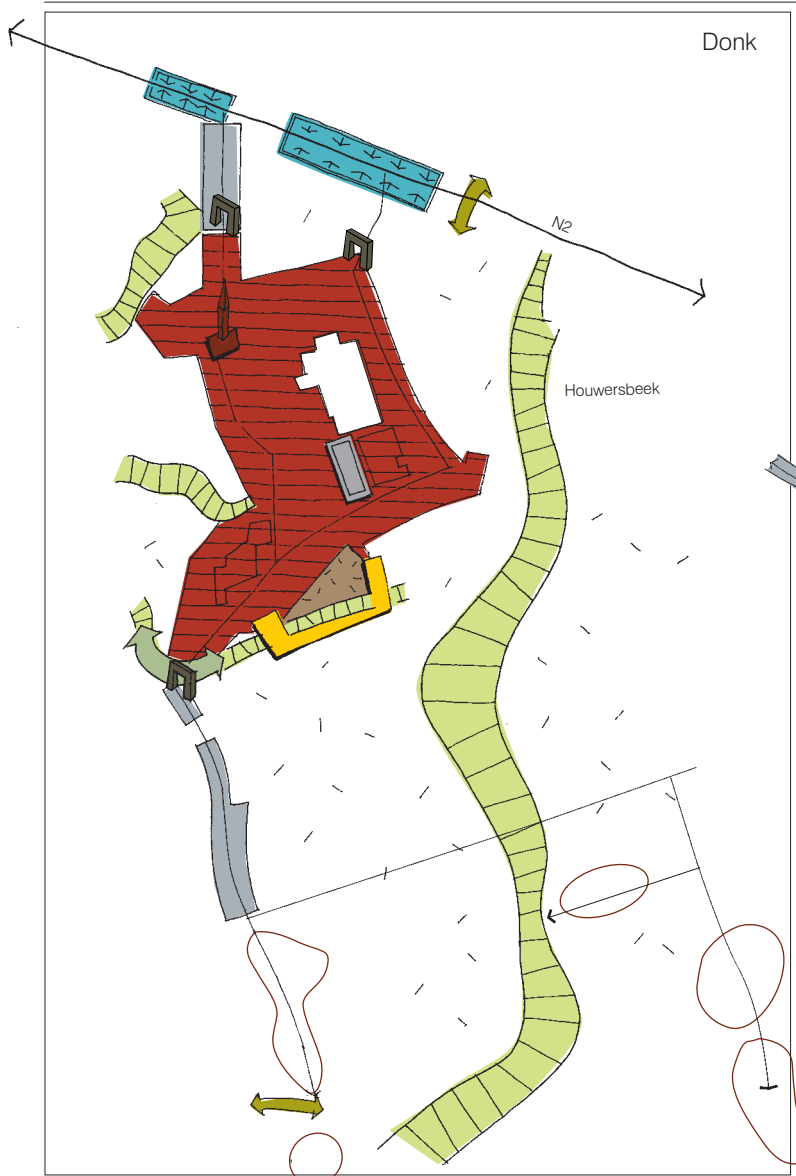
Landschappelijk en ecologische samenhang via Zwarte Winterbeek

Gewenste ruimtelijke structuur deelruimte 3: woonraster Schulen-Berbroek



Project: GRS Herk-de Stad
 Opdrachtgever: Stad Herk-de-Stad
 Projectleider: B. Van Rijckeghem
 Tekenaar: JVH
 Bestand/versie: GRS-deelruimten
 Dossiernummer: Q0002

Datum: Juli 2006
 Kaartnummer: 2.4



Donk en Schakkebroek als duidelijke afgebakende en leefbare kernen in een uitgestrekt land- en tuinbouwgebied

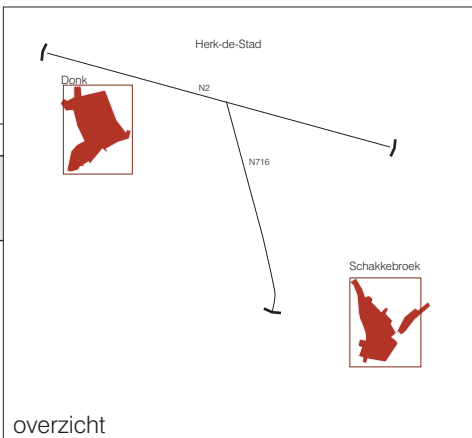
- kerngebieden van Donk en Schakkebroek
- opwaarderen publiek domein kerkomgeving
- (verkeers)poorten
- aan te snijden binnengebied volgens fasering (Zie richtinggevend deel kaart 2.7)
- lokale bedrijvigheid verweven in de woonkernen
- lokale natuurverbinding in de kern
- bevriezen grootschalige kleinhandel langs N2

lokale sport en recreatie aansluitend op de woonkern Donk en Schakkebroek

- cluster van sport en recreatie rond een groenzone in Donk (scoutslokalen, voetbalclub SC Donk)
- behouden voetbalterreinen VC Amandina in Schakkebroek

een landschappelijk en aantrekkelijk landbouwgebied met recreatief medegebruik

- landbouwgebied
- lokale open-ruimteverbinding
- opwaarderen beekvalleien als lokale ecologische corridors
- woonkorrels inpassen in landschappelijke omgeving
- woonlinten

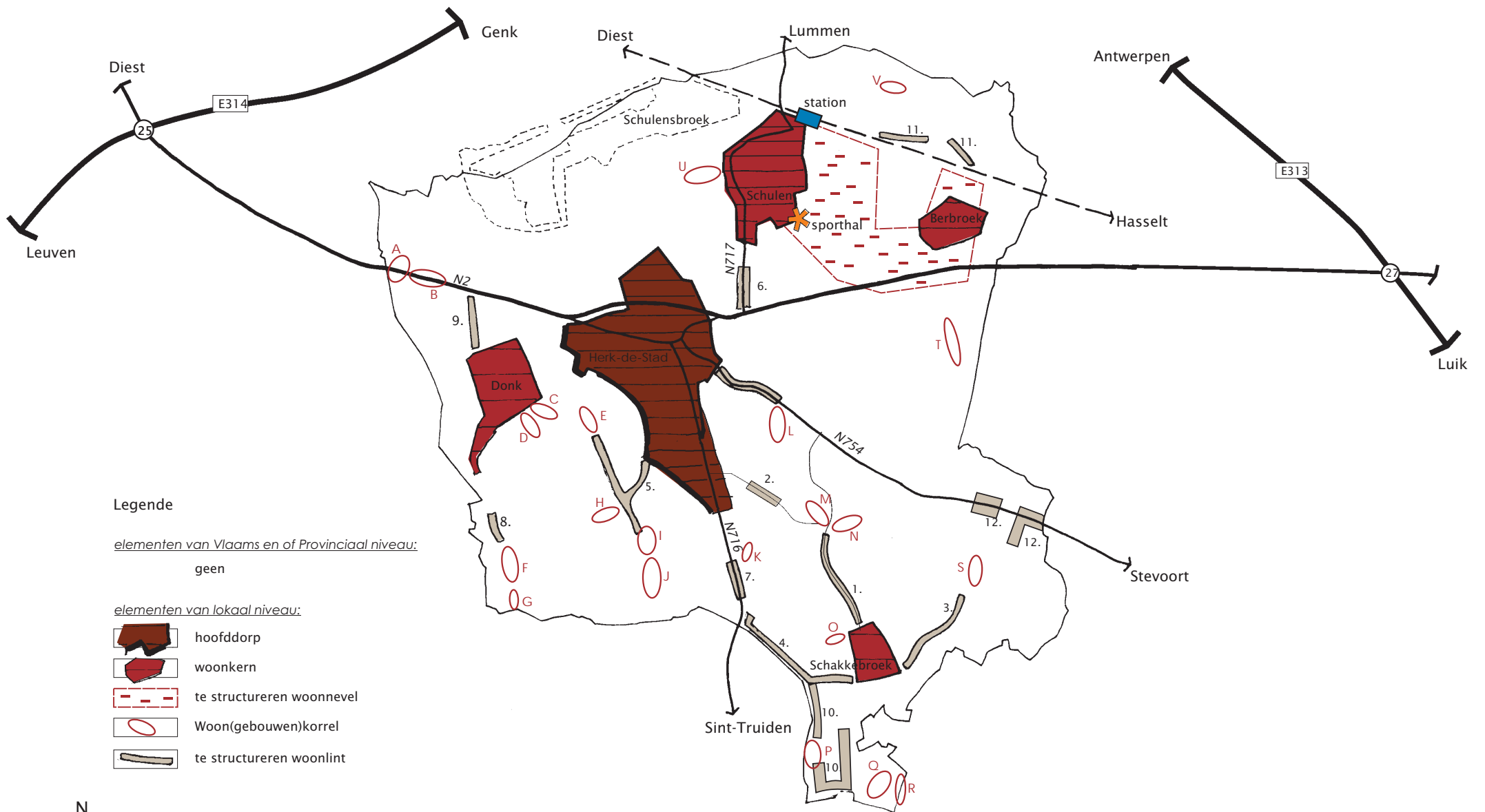


Gewenste ruimtelijke structuur deelruimte 4: Land- en Tuinbouwstrook



Project: GRS Herk-de-Stad
 Opdrachtgever: Stad Herk-de-Stad
 Projectleider: B. Van Rijckeghem
 Tekenaar: JVH
 Bestand/versie: GRS-deelruimten
 Dossiernummer: Q0002

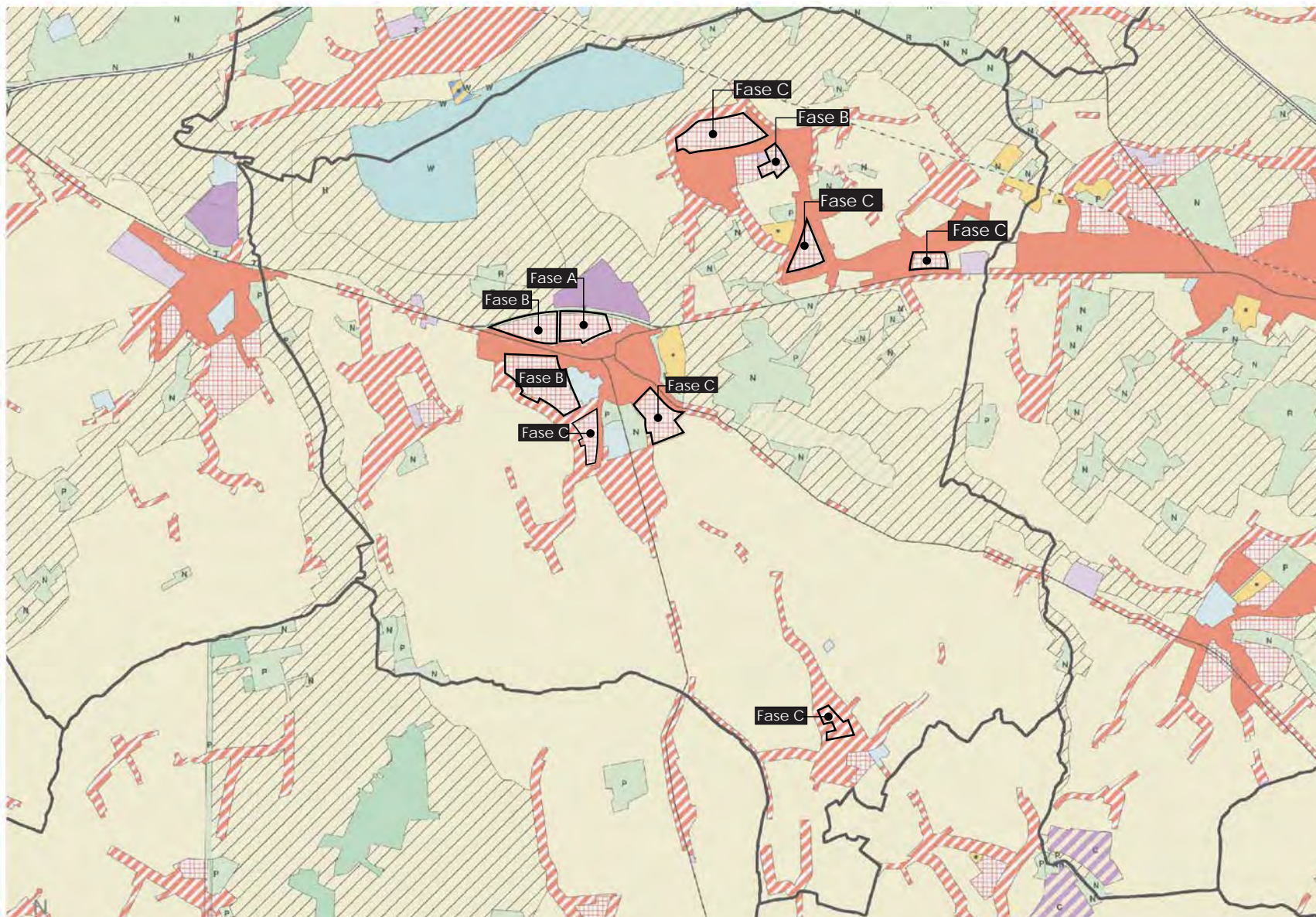
Datum: Juli 2006
 Kaartnummer: 2.5



Gewenste nederzettingsstructuur



Project: GRS Herk-de-Stad
 Opdrachtgever: Stad Herk-de-Stad
 Projectleider: B. Van Rijckeghem
 Tekenaar: SVH
 Bestand/versie: GRS-deelstructuren Datum: November 2005
 Dossiernummer: Q0002 Kaartnummer: 2.6



Fasering woon- en woonuitbreidingsgebieden

Legende

- Fase A** : Periode 2005 tot eind 2007
- Fase B** : Periode begin 2008 tot eind 2012 (indien de behoefte kan worden aangetoond)
- Fase C** : Reserve voor de langere termijn

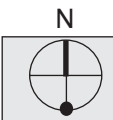
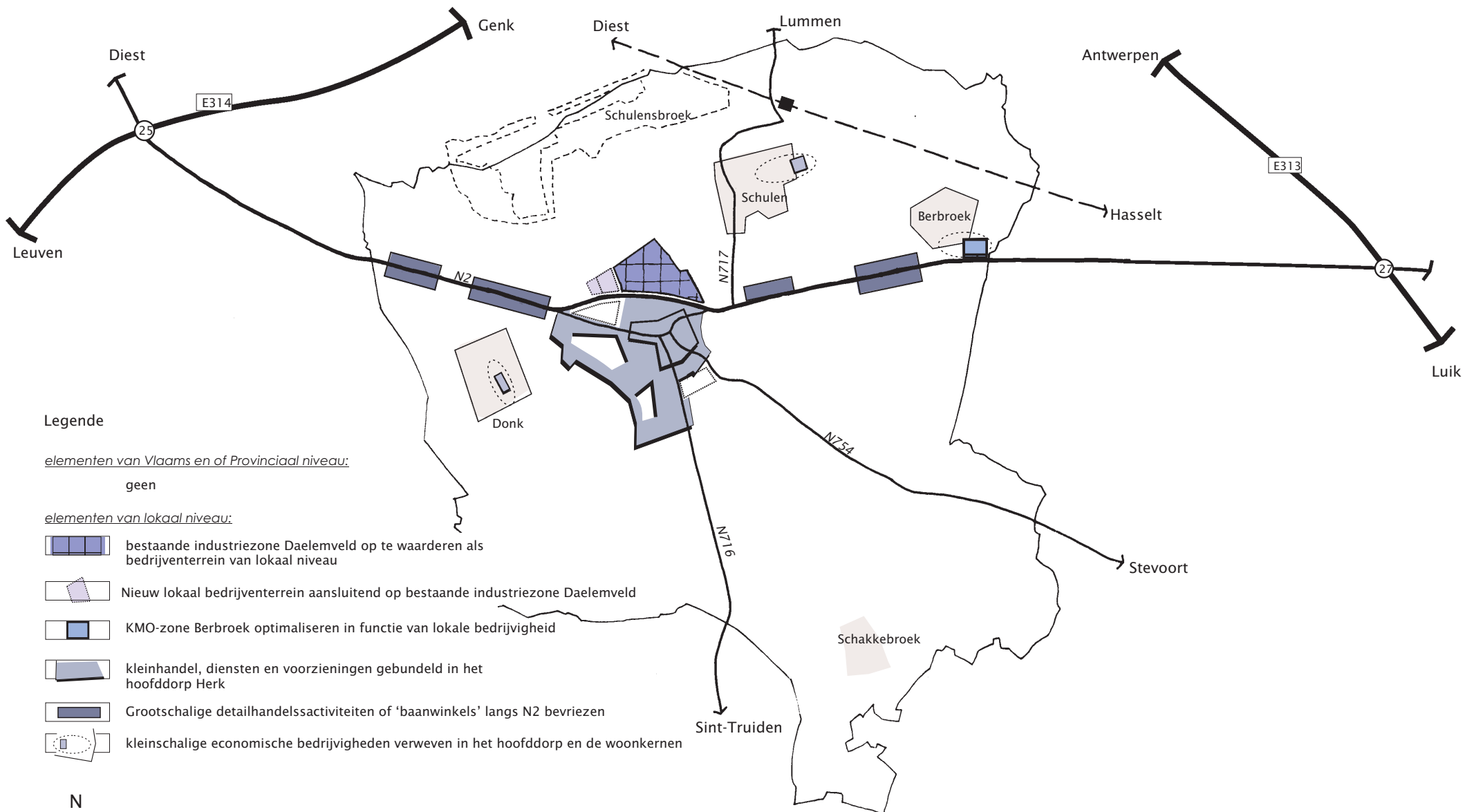


Project: GRS Herk-de-Stad
 Opdrachtgever: Gemeente Herk-de-Stad
 Projectleider: Bert Van Rijckeghem
 Tekenaar: SVH

Dossiernummer: Q0002

Datum: Juli 2006

Kaartnummer: 2.7

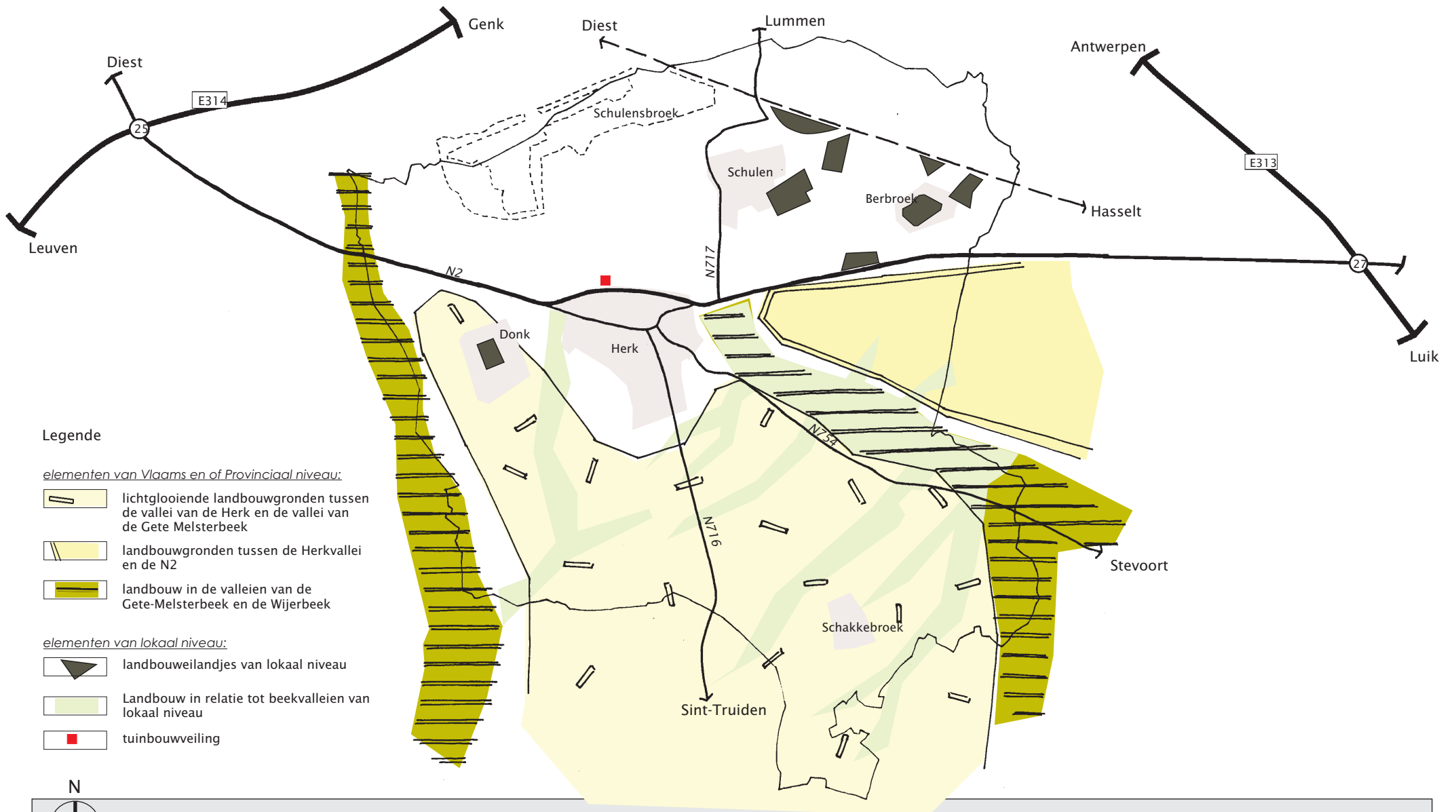


Gewenste ruimtelijke economische structuur



Project: GRS Herk-de-Stad
 Opdrachtgever: Gemeente Herk-de-Stad
 Projectleider: B. Van Rijckeghem
 Tekenaar: SVH
 Bestand/versie: GRS-deelstructuren
 Dossiernummer: Q0002

Datum: juli 2006
 Kaartnummer: 2.8






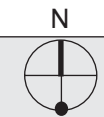
Legende

elementen van Vlaams en of Provinciaal niveau:

-  lichtglooiende landbouwgronden tussen de vallei van de Herk en de vallei van de Gete Melsterbeek
-  landbouwgronden tussen de Herkvallei en de N2
-  landbouw in de valleien van de Gete-Melsterbeek en de Wijerbeek

elementen van lokaal niveau:

-  landbouweilandjes van lokaal niveau
-  Landbouw in relatie tot beekvalleien van lokaal niveau
-  tuinbouwveiling

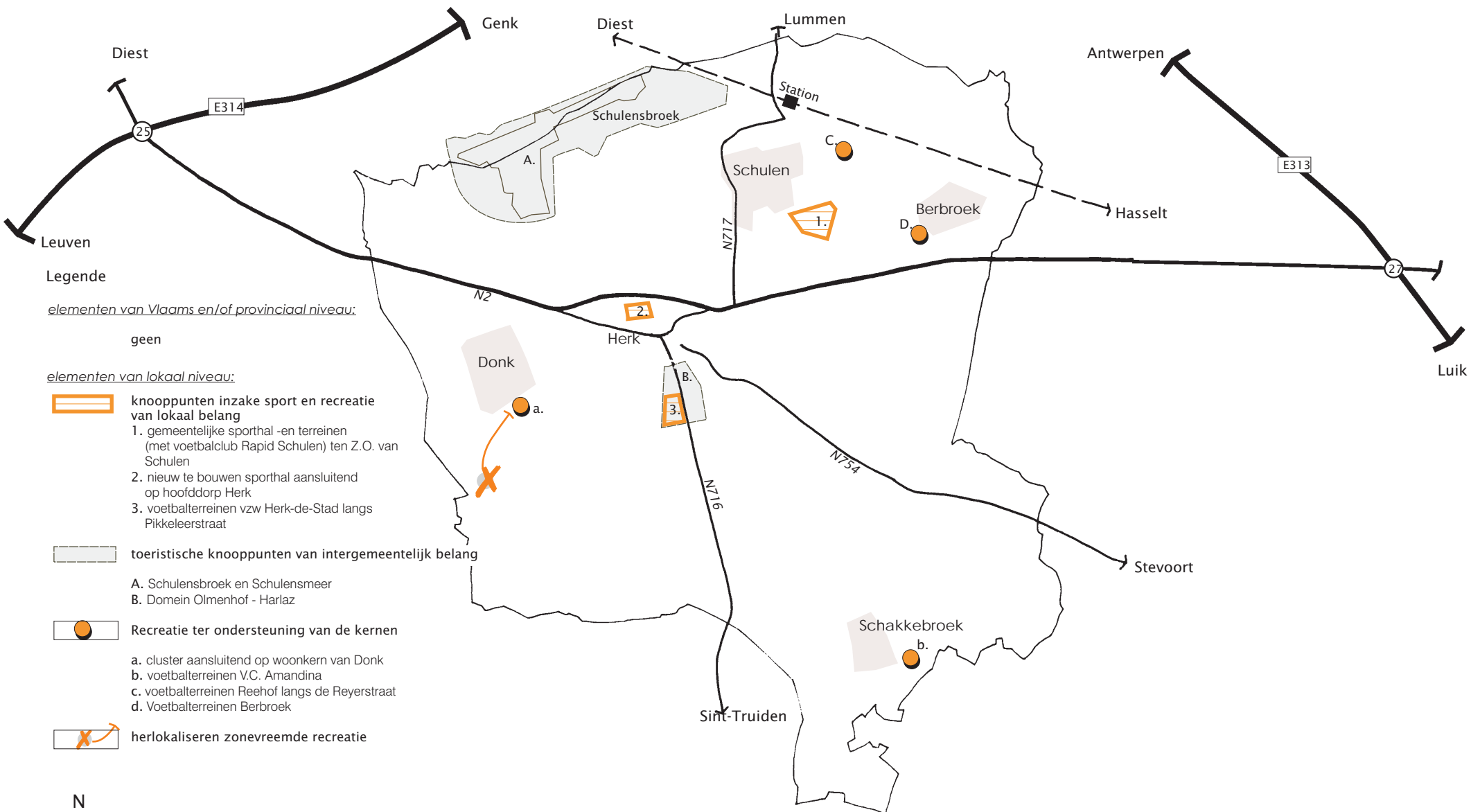


Gewenste ruimtelijk agrarische structuur



Project: GRS Herk-de-Stad
 Opdrachtgever: Gemeente Herk-de-Stad
 Projectleider: B. Van Rijckeghem
 Tekenaar: SVH
 Bestand/versie: GRS-deelstructuren
 Dossiernummer: Q0002

Datum: Juli 2006
 Kaartnummer: 2.9



Legende

elementen van Vlaams en/of provinciaal niveau:

geen

elementen van lokaal niveau:

knooppunten inzake sport en recreatie van lokaal belang

1. gemeentelijke sporthal - en terreinen (met voetbalclub Rapid Schulen) ten Z.O. van Schulen
2. nieuw te bouwen sporthal aansluitend op hoofddorp Herk
3. voetbalterreinen vzw Herk-de-Stad langs Pikkeleerstraat

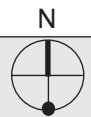
toeristische knooppunten van intergemeentelijk belang

- A. Schulensbroek en Schulensmeer
- B. Domein Olmenhof - Harlaz

Recreatie ter ondersteuning van de kernen

- a. cluster aansluitend op woonkern van Donk
- b. voetbalterreinen V.C. Amandina
- c. voetbalterreinen Reehof langs de Reyerstraat
- d. Voetbalterreinen Berbroek

herlokalisering zonevreemde recreatie

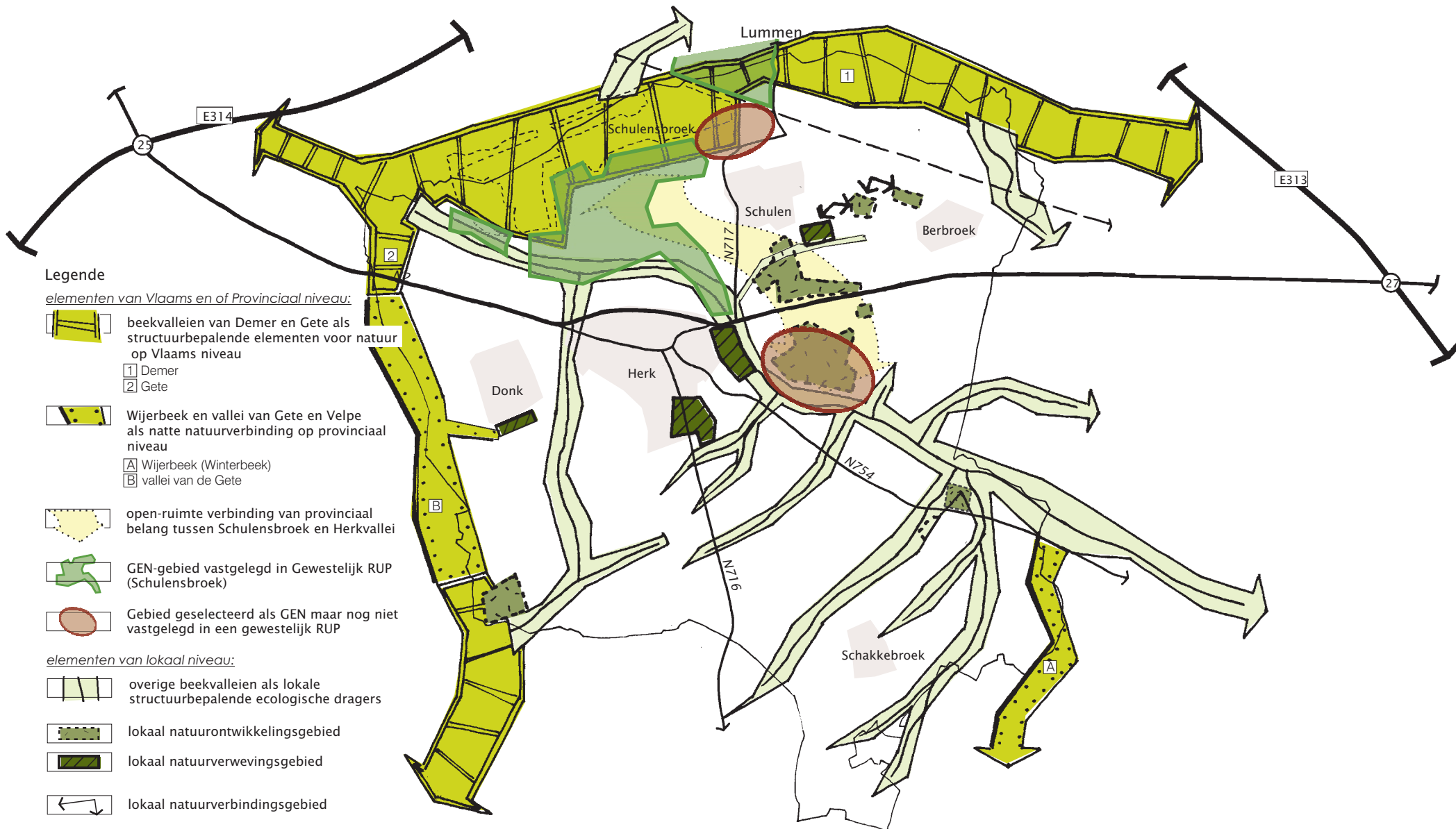


Gewenste ruimtelijke recreatieve en toeristische structuur



Project: GRS Herk-de-Stad
 Opdrachtgever: Gemeente Herk-de-Stad
 Projectleider: B. Van Rijckeghem
 Tekenaar: SVH
 Bestand/versie: GRS-deelstructuren
 Dossiernummer: Q0002

Datum: Juli 2006
 Kaartnummer: 2.10



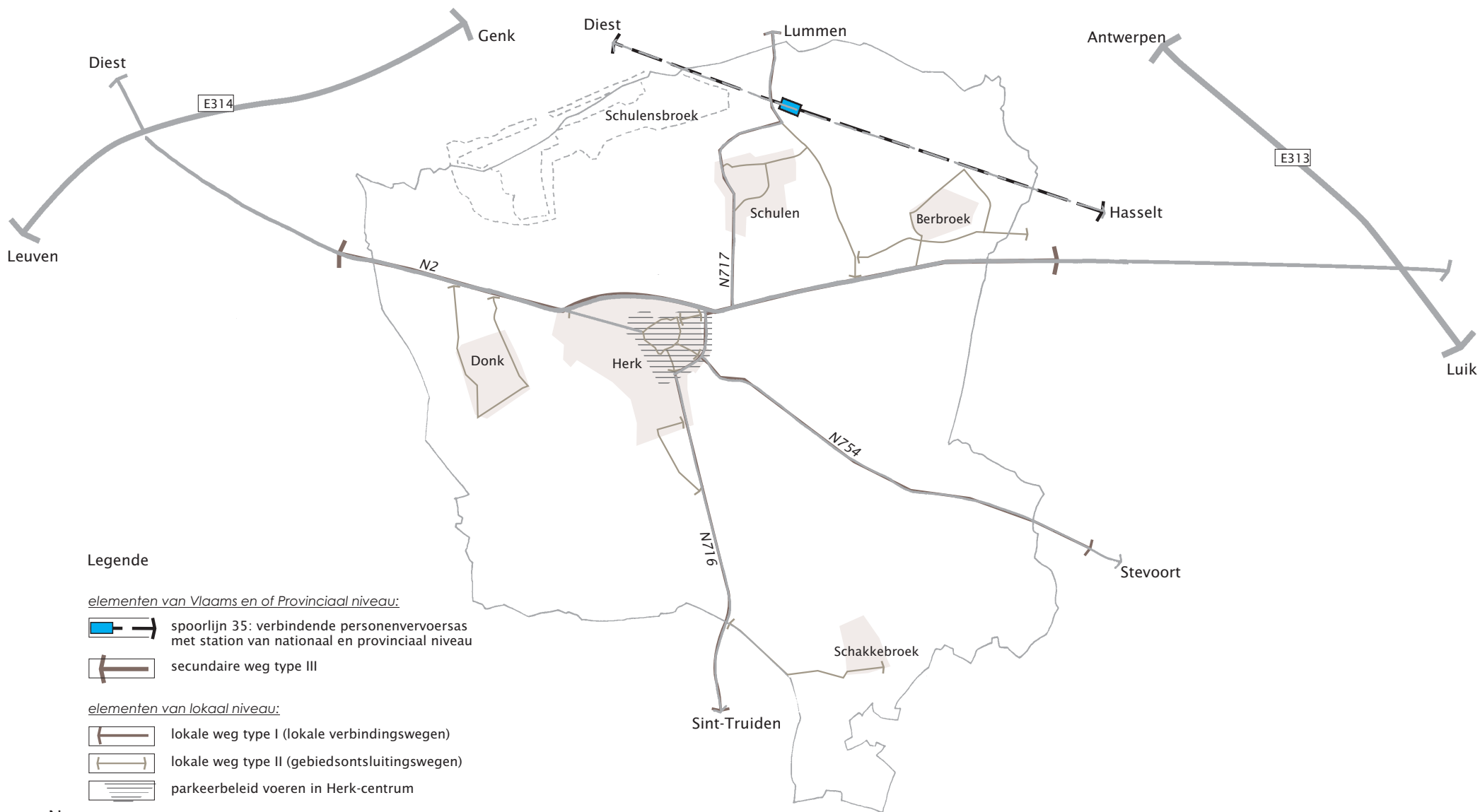
N

Gewenste natuurlijke structuur





Project: GRS Herk-de-Stad
 Opdrachtgever: Gemeente Herk-de-Stad
 Projectleider: B. Van Rijckeghem
 Tekenaar: SVH
 Bestand/versie: GRS-deelstructuren
 Dossiernummer: Q0002

Datum: Juli 2006
 Kaartnummer: 2.11






Legende

elementen van Vlaams en of Provinciaal niveau:

-  spoorlijn 35: verbindende personenvervoers met station van nationaal en provinciaal niveau
-  secundaire weg type III

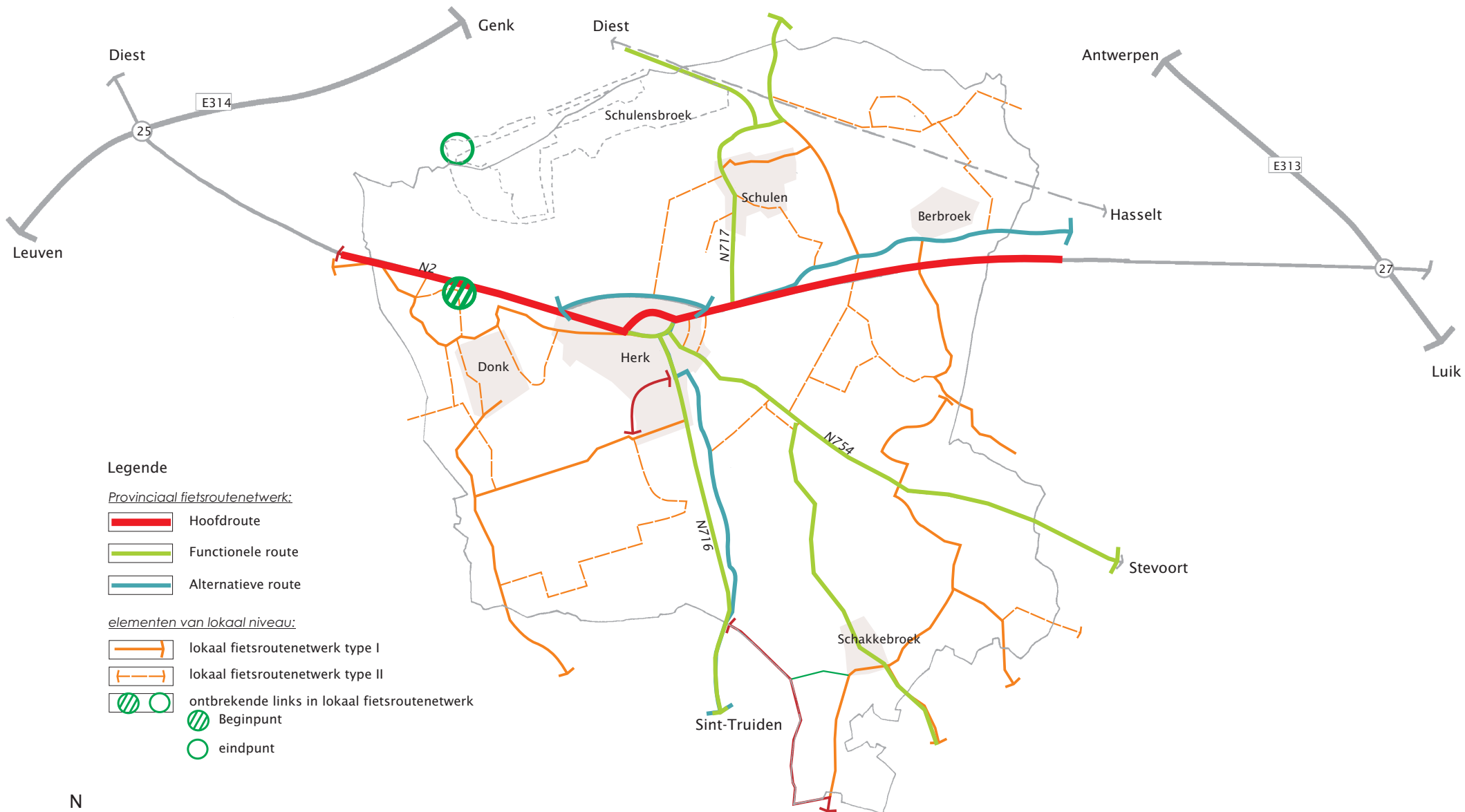
elementen van lokaal niveau:

-  lokale weg type I (lokale verbindingswegen)
-  lokale weg type II (gebiedsontsluitingswegen)
-  parkeerbeleid voeren in Herk-centrum

Gewenste verkeers- en vervoersstructuur



Project: GRS Herk-de-Stad
 Opdrachtgever: Gemeente Herk-de-Stad
 Projectleider: B. Van Rijckeghem
 Tekenaar: SVH
 Bestand/versie: GRS-deelstructuren Datum: November 2005
 Dossiernummer: Q0002 Kaartnummer: 2.12








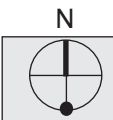
Legende

Provinciaal fietsroutenetwerk:

-  Hoofdroute
-  Functionele route
-  Alternatieve route

elementen van lokaal niveau:

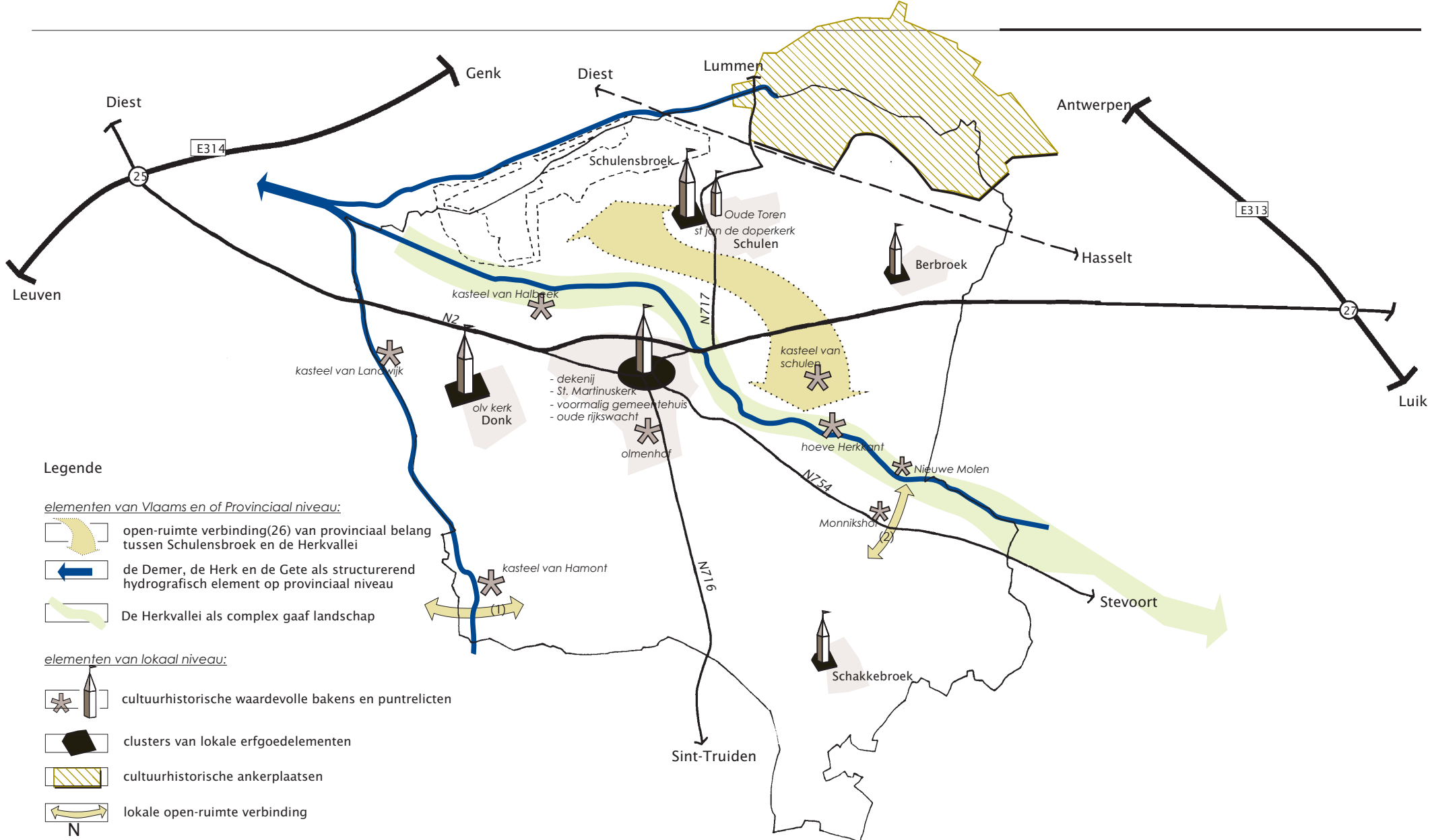
-  lokaal fietsroutenetwerk type I
-  lokaal fietsroutenetwerk type II
-  ontbrekende links in lokaal fietsroutenetwerk
-  Beginpunt
-  eindpunt



Gewenst fietsroutenetwerk



Project: GRS Herk-de-Stad
 Opdrachtgever: Gemeente Herk-de-Stad
 Projectleider: B. Van Rijckeghem
 Tekenaar: SVH
 Bestand/versie: GRS-deelstructuren Datum: November 2005
 Dossiernummer: Q0002 Kaartnummer: 2.13

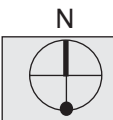
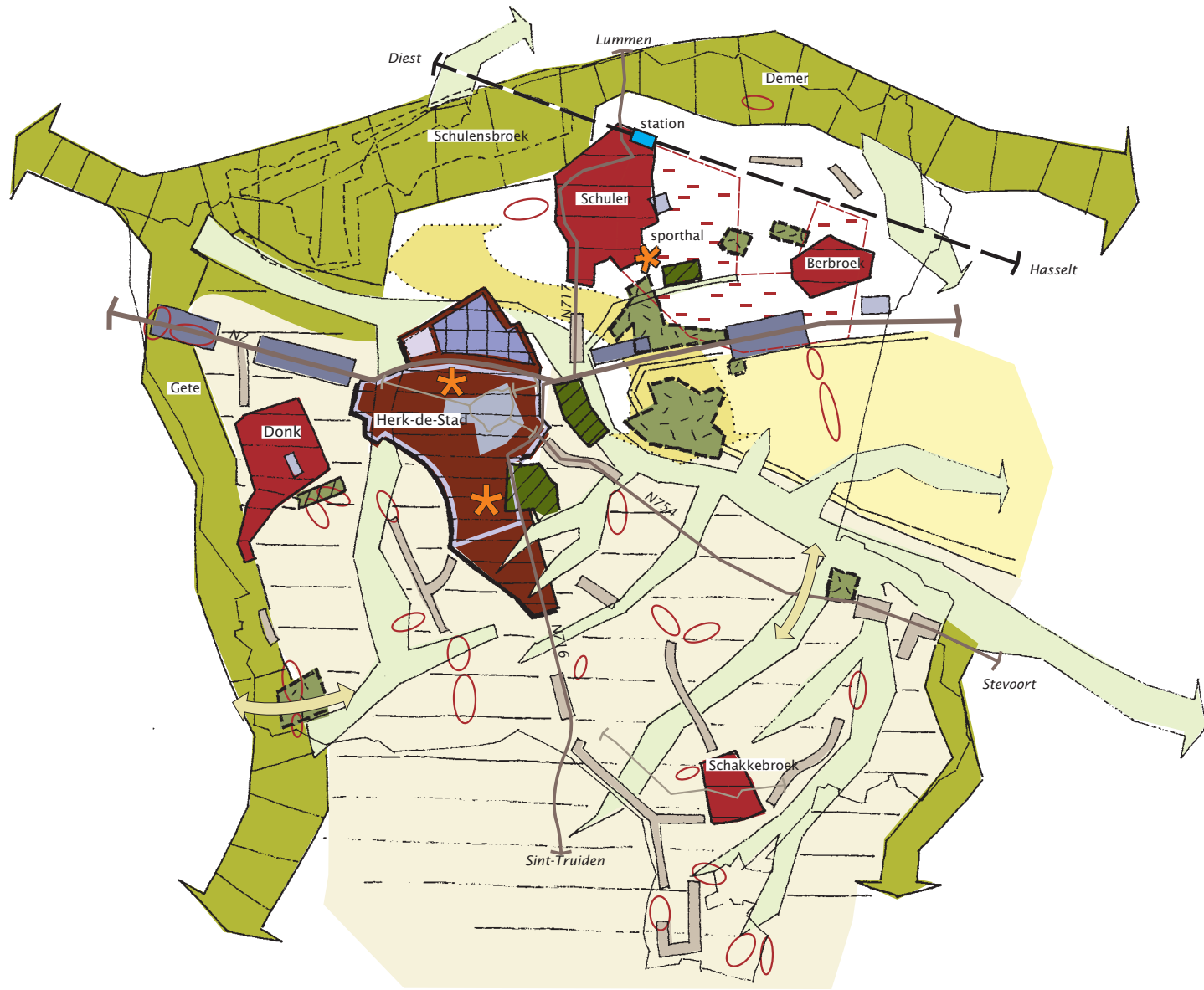


Gewenste landschappelijke structuur



Project: GRS Herk-de-Stad
 Opdrachtgever: Gemeente Herk-de-Stad
 Projectleider: B. Van Rijckeghem
 Tekenaar: SVH
 Bestand/versie: GRS-deelstructuren
 Dossier nummer: Q0002

Controle: November 2005
 Kaartnummer: 2.14



Gewenste ruimtelijke structuur - synthese



Project: GRS Herk-de-Stad
 Opdrachtgever: Gemeente Herk-de-Stad
 Projectleider: B. Van Rijckeghem
 Tekenaar: SVH
 Bestand/versie: GRS-deelstructuren
 Dossiernummer: Q0002

Datum: juli 2006
 Kaartnummer: 2.15

elementen van Vlaams en of Provinciaal niveau:

-  beekvalleien van Demer en Gete als structuurbepalende elementen voor natuur op Vlaams niveau
-  Wijerbeek en vallei van Gete en Velpse als natte natuurverbinding op provinciaal niveau

-  lichtglooiende landbouwgronden tussen de vallei van de Herk en de vallei van de Gete Melsterbeek
-  landbouwgronden tussen de Herkvallei en de N2

-  open-ruimte verbinding(26) van provinciaal belang tussen Schulensbroek en de Herkvallei

-  spoorlijn 35: verbindende personenvervoersas met station van nationaal en provinciaal niveau
-  secundaire weg type III

elementen van lokaal niveau:

-  overige beekvalleien als lokale structuurbepalende ecologische dragers
-  lokaal natuurontwikkelingsgebied
-  lokaal natuurverwevingsgebied

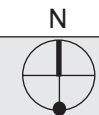
-  hoofddorp
-  woonkern
-  te structureren woonnevel
-  woonkorrel
-  te structureren woonlint

-  bestaande industriezone Daelemveld op te waarderen als bedrijventerrein van lokaal niveau
-  uitbreiding bedrijventerrein Daelemveld
-  kleinhandel, diensten en voorzieningen gebundeld in het hoofddorp Herk
-  handelsactiviteiten langs N2 bevrozen
-  kleinschalige economische bedrijvigheden verweven in de woonkernen

-  lokale open-ruimte verbinding

-  lokale weg type I (lokale verbindingswegen)
-  lokale weg type II (gebiedsontsluitingswegen)

-  knooppunten inzake sport en recreatie



Gewenste ruimtelijke structuur - legende



Project: GRS Herk-de-Stad
Opdrachtgever: Gemeente Herk-de-Stad
Projectleider: B. Van Rijckeghem

Tekenaar: SVH

Bestand/versie: GRS-deelstructuren Datum: Juli 2006

Dossiernummer: Q0002 Kaartnummer: 2.15